



MUNICIPALIDAD PROVINCIAL
ANDAHUAYLAS



PLAN ESTRATÉGICO INSTITUCIONAL - PEI

DE LA MUNICIPALIDAD
PROVINCIAL DE
ANDAHUAYLAS

2024-2028

ANDAHUAYLAS
2023

GERENCIA DE PLANIFICACIÓN,
PRESUPUESTO Y RACIONALIZACIÓN



RESOLUCIÓN DE ALCALDÍA N° 220-2024-MPA-DA

Andahuaylas, 17 de julio del año 2024

VISTO:

El Informe N° 027-2024-UPR-GPPyR-MPA, de fecha 14 de mayo de 2024, la Unidad de Planificación y Racionalización, solicita la aprobación del plan estratégico institucional ya que es un documento de gestión que define estrategias para lograr objetivos en un periodo mínimo de 3 años, a través de iniciativas diseñadas para producir mejora en el bien estar de la población, documento orientador de acciones al logro de objetivos establecidos en la política institucional en el marco de las políticas y planes nacionales y territoriales. El Informe N° 418-2024-GPPR-RVC/MPA, de fecha 20 de mayo de 2024, la Gerencia de Planificación, Presupuesto y Racionalización, solicita la aprobación y publicación del Plan Estratégico Institucional-PEI 2024-2028 de la Municipalidad Provincial de Andahuaylas. La Opinión Legal N° 414-2024-GAJ-MPA, de fecha 27 de mayo de 2024, el Asesor Legal de la Municipalidad Provincial de Andahuaylas, opina por declarar la aprobación y emisión del acto resolutorio del plan estratégico institucional – PEI 2024-2027 de la Municipalidad Provincial de Andahuaylas. Informe N° 0197-2024-GM-MPA, de fecha 27 de mayo de 2024, el Gerente General de la Municipalidad Provincial de Andahuaylas, menciona que contando con la documentación sustentatorio, es necesario la implementación del acto resolutorio con la cual se declara procedente la aprobación y emisión del acto resolutorio del plan estratégico institucional – PEI 2024 – 2028 de la Municipalidad Provincial de Andahuaylas, y;

CONSIDERANDO:

Que, los gobiernos locales gozan de autonomía política, económica y administrativa en el asunto de su competencia, conformidad a lo dispuesto en el Artículo N° 27972, concordante con el artículo 194° de la Constitución Política del Perú, modificado por la ley N°30305 de fecha 10 de marzo de 2015;

Que, el numeral 7.3 del inciso 3 del artículo 7° del Decreto Legislativo N°1440, ley que aprueba el Sistema Nacional de Presupuesto Público, establece que el titular de la entidad es el responsable de determinar las prioridades de gasto de la Entidad, en el marco de sus objetivos estratégicos institucionales que conforman su Plan Estratégico Institucional (PEI), sujetándose a la normativa vigente;

Que, mediante Resolución de Consejo de Presidencia de Consejo Directivo N°033-2017-CEPLAN_PCD, se aprueba la "Guía para el Planeamiento Institucional", modificada por las resoluciones de presidencia de Consejo Directivo N°016-2019-CEPLAN/PCD, de fecha 25 de marzo de 2019 N° 053-CEPLAN/PCD y N°013-2020/CEPLAN/PCD, que tiene como objetivo establecer las pautas para el Planeamiento Institucional que comprende la política y los planes que permiten la elaboración o modificación de los Planes Estratégico Institucionales -PEI y el Plan Operativo Institucional- POI, en el marco del Ciclo de Planeamiento estratégico para la mejora continua, para los tres niveles de gobierno;

Que, de la misma forma la acotada norma indica en el numeral 4.1 que las entidades del sector publico elaboran el Plan Estratégico Institucional -PEI que, es un instrumento de gestión que identifica la estrategia de la entidad para lograr sus objetivos, en un periodo mínimo de tres (03) años, a través de iniciativas diseñadas para producir una mejora en el bienestar de la población a la cual sirve y cumplir su misión; asimismo, en el numeral 5 de la "Guía para el Planeamiento Institucional" se anota en el PEI debe contener información precisa para su diseño y las razones que lo sustentan. Finalmente, el numeral 5.7 de la "Guía para el Planeamiento Institucional", señala que el Centro Nacional de Planeamiento Estratégico (CEPLAN) verifica y valida la metodología, la consistencia y coherencias del Plan Estratégico Institucional (PEI) con el Plan Estratégico de Desarrollo Nacional (PEDN) y la política general de Gobierno, y emite un informe técnico, el cual contiene la Evaluación de Diseño del Plan Estratégico Institucional (PEI);

Que, mediante Oficio N° 00482-2024-CEPLAN-DNCP, la Dirección Nacional de Coordinación y Planeamiento Estratégico del Centro Nacional de Planeamiento Estratégico CEPLAN, remite Informe técnico N° 0223-2024-CEPLAN-DNCPPEI de fecha 13 de mayo de 2024 cumple con dar cuenta la verificación y validación de la elaboración del Plan Estratégico Institucional 2024-2028 de la Municipalidad Provincial de Andahuaylas. Instancia que recomienda continuar con los tramites correspondientes para su aprobación mediante acto resolutorio y disponer su publicación en el Portal Transparencia de la entidad y la ruta de acceso (link)debe ser enviada por correo electrónico al



CEPLAN. Así como el registro de todos los elementos relevantes del PEI en el aplicativo CEPLANV.01 para permitir el registro del POI Multianual y realizar el seguimiento;

Que, mediante Informe N° 027-2024-UPR-GPPyR-MPA, de fecha 14 de mayo de 2024, la Unidad de Planificación y Racionalización, solicita la aprobación del plan estratégico institucional ya que es un documento de gestión que define estrategias para lograr objetivos en un periodo mínimo de 3 años, a través de iniciativas diseñadas para producir mejora en el bien estar de la población, documento orientador de acciones al logro de objetivos establecidos en la política institucional en el marco de las políticas y planes nacionales y territoriales;

Que, mediante Informe N° 418-2024-GPPR-RVC/MPA, de fecha 20 de mayo de 2024, la Gerencia de Planificación, Presupuesto y Racionalización, solicita la aprobación y publicación del Plan Estratégico Institucional-PEI 2024-2028 de la Municipalidad Provincial de Andahuaylas;

Que, mediante Opinión Legal N° 414-2024-GAJ-MPA, de fecha 27 de mayo de 2024, el Asesor Legal de la Municipalidad Provincial de Andahuaylas, opina por declarar la aprobación y emisión del acto resolutivo del plan estratégico institucional – PEI 2024-2027 de la Municipalidad Provincial de Andahuaylas. Informe N° 0197-2024-GM-MPA, de fecha 27 de mayo de 2024, el Gerente General de la Municipalidad Provincial de Andahuaylas, menciona que contando con la documentación sustentatorio, es necesario la implementación del acto resolutivo con la cual se declara procedente la aprobación y emisión del acto resolutivo del plan estratégico institucional – PEI 2024 – 2028 de la Municipalidad Provincial de Andahuaylas;

Estando a las consideraciones expuestas y en uso de las atribuciones conferidas por el numeral 6 del artículo 20° de la ley Orgánica de Municipalidades N°27972;

SE RESUELVE:

ARTÍCULO PRIMERO. - **APROBAR** el PLAN ESTRATEGICO INSTITUCIONAL (PEI) DE LA MUNICIPALIDAD PROVINCIAL DE ANDAHUAYLAS 2024-2028, que consta de seis (06) capítulos, y tres (03) anexos, el mismo que forma parte integrante de la presente resolución.

ARTÍCULO SEGUNDO. - **ENCARGAR** el cumplimiento a cada unidad orgánica responsable de los Objetivos y Acciones Estratégicas Institucionales definidas en el Plan Estratégico Institucional (PEI) aprobado precedentemente.

ARTÍCULO TERCERO. - **ENCARGAR** a la Gerencia de Planeamiento, Presupuesto y Racionalización, a fin de que a través de la instancia que corresponda efectúe el registro de la información de todos los elementos relevantes del PEI y el aplicativo CEPLAN V.01, para permitir el registro de POI Multianual y realizar el monitoreo y seguimiento. Así como el envío de la ruta de acceso (link) de la Publicación del referido Plan en el Portal de Transparencia de la Municipalidad Provincial de Andahuaylas, al Centro de Planeamiento Estratégico (CEPLAN).

ARTÍCULO CUARTO. - **NOTIFICAR** la presente Resolución a la Gerencia de Planificación Presupuesto y Racionalización, Unidad de Planeamiento, Unidad de Presupuesto y Programación y Gerencias de la Municipalidad Provincial de Andahuaylas.

ARTÍCULO QUINTO. - **ENCARGAR** a la Oficina de Informática, la publicación de la presente Resolución en el Portal Institucional de la Municipalidad Provincial de Andahuaylas.

REGISTRESE, COMUNIQUESE, CUMPLASE Y ARCHIVASE.

MUNICIPALIDAD PROVINCIAL
DE ANDAHUAYLAS
Ing. Abel Manuel Serna Herrera
ALCALDE



PERÚ

Presidencia
del Consejo de Ministros

Centro Nacional
de Planeamiento Estratégico

DIRECCIÓN NACIONAL DE
COORDINACIÓN Y
PLANEAMIENTO



Firmado digitalmente por HUARCAYA
CLEMENTE Carlos Alberto FAU
20520594451 soft
Coordinador De Sistemas
Administrativos Transversales
Motivo: Soy el autor del documento
Fecha: 13.05.2024 17:13:20 -05:00

"Decenio de la Igualdad de Oportunidades para Mujeres y Hombres"
"Año del Bicentenario, de la consolidación de nuestra Independencia, y de la conmemoración de las heroicas batallas de Junín y Ayacucho"

San Isidro, 13 de Mayo del 2024

OFICIO N° 000482-2024-CEPLAN-DNCP

Señor:

ABEL MANUEL SERNA HERRERA

Alcalde

MUNICIPALIDAD PROVINCIAL DE ANDAHUAYLAS

Jr. Ricardo Palma 441 – Plaza de Armas- Andahuaylas – Departamento de Apurímac

Presente.-

Asunto : Verificación y validación de la elaboración del Plan Estratégico Institucional 2024-2028 de la Municipalidad Provincial de Andahuaylas.

Referencia : Correo electrónico (2024-0001406).

De mi consideración:

Me dirijo a usted para saludarlo cordialmente y en atención al documento de la referencia, por el cual solicitan el Informe Técnico de verificación y validación del **Plan Estratégico Institucional PEI 2024 – 2028** elaborado, de la **Municipalidad Provincial de Andahuaylas**, por parte del CEPLAN, en marco de la Guía para el Planeamiento Institucional modificada por Resolución de Presidencia de Consejo Directivo N° 00016-2019/CEPLAN/PCD.

Sobre el particular, se comunica que el equipo de monitores, previa revisión de la articulación del contenido y la estructura del Plan Estratégico señalado ha elaborado el **Informe Técnico N° D000223-2024-CEPLAN-DNCPPEI** que se adjunta al presente, concluyendo que el Plan Estratégico Institucional 2024 – 2028 de la Municipalidad Provincial de Andahuaylas, cumple **con lo requerido** en la normativa vigente.

Aprovecho la ocasión para expresarle las muestras de mi consideración y estima.

Atentamente,

Documento firmado digitalmente

Carlos Alberto Huarcaya Clemente

Director Nacional de Coordinación y Planeamiento Estratégico (e)
Centro Nacional de Planeamiento Estratégico – CEPLAN



BICENTENARIO
DEL PERÚ
2021 - 2024

Esta es una copia auténtica imprimible de un documento electrónico archivado en la Presidencia del Consejo de Ministros, aplicando lo dispuesto por el Art. 25 de D.S. 070-2013-PCM y la Tercera Disposición Complementaria Final del D.S. 026-2016-PCM. Su autenticidad e integridad pueden ser contrastadas a través de la siguiente dirección web: <https://sistemas.ceplan.gob.pe/consultasgd/register/verifica> e ingresando la siguiente clave: YTPSP3Y





PERÚ

Presidencia
del Consejo de Ministros

Centro Nacional
de Planeamiento Estratégico

PLAN ESTRATÉGICO
INSTITUCIONAL



Firmado digitalmente por CONDORI
LOZANO Marco Diego FAU
20520594451 soft
Cargo: Especialista En Planes
Operativos
Motivo: Soy el autor del documento
Fecha: 13.05.2024 15:59:38 -05:00

"Decenio de la Igualdad de Oportunidades para Mujeres y Hombres"
"Año del Bicentenario, de la consolidación de nuestra Independencia, y de la conmemoración de las heroicas
batallas de Junín y Ayacucho"

San Isidro, 13 de Mayo del 2024

INFORME TECNICO N° 000223-2024-CEPLAN-DNCPPEI

A : **CARLOS ALBERTO HUARCAYA CLEMENTE**
DIRECTOR NACIONAL DE COORDINACIÓN Y PLANEAMIENTO
ESTRATÉGICO(E)

De : **MARCO DIEGO CONDORI LOZANO**
ESPECIALISTA EN PLANES OPERATIVOS

Asunto : Verificación y validación de la elaboración del Plan Estratégico Institucional
2024-2028 de la Municipalidad Provincial de Andahuaylas, Departamento de
Apurímac.

Referencia : Correo electrónico - Exp. (2024-0001406)

Fecha Elaboración: San Isidro, 13 de Mayo de 2024

Tengo a bien dirigirme a usted, en atención al correo electrónico de fecha 30 de abril del 2024, mediante el cual la Sra. Sonia Ibañez Escalante, responsable de la Unidad de Planeamiento de la Municipalidad Provincial de Andahuaylas, remite el proyecto de Plan Estratégico Institucional 2024 - 2028 y solicita el Informe Técnico de validación en el marco de lo establecido en la Sección 5.7 de la Guía para el Planeamiento Institucional.

I. ANTECEDENTES

Sobre la normativa aplicable

- 1.1. En marco al Decreto Legislativo N°1088 - Ley del Sistema Nacional de Planeamiento Estratégico y del Centro Nacional de Planeamiento Estratégico, el CEPLAN debe asesorar a las entidades de la Administración Pública para la elaboración, seguimiento y la evaluación de políticas y planes estratégicos de desarrollo con la finalidad de lograr que estos se ajusten a los objetivos estratégicos de desarrollo nacional previstos en el Plan Estratégico de Desarrollo Nacional – PEDN.
- 1.2. Mediante Resolución de Presidencia de Consejo Directivo N°026-2017/CEPLAN/PCD de fecha 02 de mayo de 2017 y publicado en El Peruano el 03 de mayo de 2017, aprueba la Directiva N° 001-2017-CEPLAN/PCD "Directiva para la Formulación y Actualización del Plan Estratégico de Desarrollo Nacional", modificada mediante Resolución de Presidencia de Consejo Directivo N° 00009-2021/CEPLAN/PCD de fecha 08 de febrero del 2021.
- 1.3. Mediante Resolución de Presidencia del Consejo Directivo N° 0021-2024/CEPLAN/PCD, se aprueba la Directiva N° 001-2024 - CEPLAN/PCD, Directiva General de Planeamiento Estratégico del Sistema Nacional de Planeamiento Estratégico – Sinaplan, que establece disposiciones técnicas para regular el proceso del planeamiento estratégico con la finalidad de mejorar el cumplimiento de sus fines hacia el desarrollo del país.
- 1.4. Mediante Decreto Supremo N° 095-2022-PCM de fecha 28 de julio del 2022 se aprueba el Plan Estratégico de Desarrollo Nacional al 2050.
- 1.5. Mediante Decreto Supremo N° 0103-2023-PCM de fecha 14 de setiembre del 2023 se aprueba la actualización del Plan Estratégico de Desarrollo Nacional al 2050.
- 1.6. Con Resolución de Presidencia de Consejo Directivo N°033-2017/CEPLAN/PCD de fecha 02 de junio de 2017 se aprueba la Guía para el Planeamiento Institucional en el marco del ciclo de



Firmado digitalmente por SILVA
PINA Sandy Kathryn FAU
20520594451 soft
Motivo: Doy V° B°
Fecha: 13.05.2024 15:07:52 -05:00



BICENTENARIO
DEL PERÚ
2021 - 2024





*"Decenio de la Igualdad de Oportunidades para Mujeres y Hombres"
"Año del Bicentenario, de la consolidación de nuestra Independencia, y de la conmemoración de las heroicas
batallas de Junín y Ayacucho"*

Planeamiento Estratégico para la mejora continua, la misma que fue modificada por Resolución de Presidencia de Consejo Directivo N°062-2017/CEPLAN/PCD de fecha 23 de noviembre de 2017.

- 1.7. A través de la Resolución de Presidencia de Consejo Directivo N°053-2018/CEPLAN/PCD. de fecha 31 de octubre de 2018, se aprueba la modificación a la Guía para el Planeamiento Institucional en el marco del ciclo de Planeamiento Estratégico para la mejora continua.
- 1.8. A través de la Resolución de Presidencia de Consejo Directivo N°016-2019/CEPLAN/PCD de fecha 25 de marzo de 2019, se aprueba la modificación a la Guía para el Planeamiento Institucional en el marco del ciclo de Planeamiento Estratégico para la mejora continua.
- 1.9. Mediante Resolución de Presidencia de Consejo Directivo N° 00015-2021-CEPLAN/PCD, se aprueba la Guía para la elaboración de indicadores de políticas nacionales y planes estratégicos.
- 1.10. Con el Decreto Supremo N° 042-2023-PCM, se aprobó la Política General de Gobierno para el presente mandato, el 25 de marzo del 2023.

Sobre el Proceso de Asistencia Técnica

- 1.11. La elaboración del Plan Estratégico Institucional, así como todo el proceso se encuentran enmarcados en la Guía para el Planeamiento Institucional, modificada con Resolución de Presidencia de Consejo Directivo N° 016-2019/CEPLAN/PCD, por lo que la validación se enmarcará en esta Guía, así como en la Guía para la elaboración de indicadores de políticas nacionales y planes estratégicos aprobada mediante Resolución de Presidencia de Consejo Directivo N° 00015-2021-CEPLAN/PCD, por lo que la validación se enmarcará en estas Guías.
- 1.12. La participación del CEPLAN solo comprendió en la revisión de la propuesta del proyecto PEI desarrollada por los especialistas del órgano de planeamiento por lo comunicado por dicha área el proceso se realizó de forma participativa con todas las unidades orgánicas.
- 1.13. Se realizaron cinco (05) revisiones previas a los avances del documento en las diferentes etapas del proceso de elaboración del PEI 2024 - 2028 en coordinación con el área de Planeamiento de la Municipalidad Provincial de Andahuaylas.

II. ANALISIS

- 2.1. La sección 4.2 Comisión de Planeamiento Estratégico de la Guía para el Planeamiento Institucional, señala que "el Titular de la entidad conforma una Comisión de Planeamiento Estratégico bajo su liderazgo, en la cual participan tanto funcionarios de la Alta Dirección como aquellos a cargo de los órganos de línea, de asesoramiento y de apoyo, y otros que el órgano resolutor designe, dependiendo de la estructura organizacional de la entidad", en ese marco, la Municipalidad Provincial de Andahuaylas conformó su Comisión de Planeamiento Estratégico mediante Resolución de Alcaldía N° 0377-2023-MPA/DA.
- 2.2. La Sección 5. Plan Estratégico Institucional - PEI de la Guía para el planeamiento institucional señala que "El documento PEI debe contener información precisa sobre su diseño y las razones que lo sustentan".
- 2.3. Asimismo, la Sección 5.7. Validación y aprobación del PEI de la Guía, señala que el Pliego remite su PEI por correo electrónico al CEPLAN. El CEPLAN verifica y valida la metodología, la consistencia y coherencia del PEI con el PEDN 2050 y la Política General de Gobierno, y emite un informe técnico. Luego de la validación, el titular de la entidad deberá emitir el acto resolutorio de aprobación y disponer su publicación en el Portal de Transparencia Estándar.
- 2.4. En ese sentido, la consistencia y coherencia del PEI de la Municipalidad Provincial de Andahuaylas, con la Política General de Gobierno, están validadas.
- 2.5. De la verificación realizada al proyecto PEI se evidencia el desarrollo del contenido mínimo que señala la Guía para el planeamiento institucional.
- 2.6. Sobre el nivel de cumplimiento de los criterios de evaluación de la Matriz de Verificación se resalta lo siguiente:

Del cumplimiento del Criterio del 1 al 4





*"Decenio de la Igualdad de Oportunidades para Mujeres y Hombres"
"Año del Bicentenario, de la consolidación de nuestra Independencia, y de la conmemoración de las heroicas batallas de Junín y Ayacucho"*

- Se observa que la declaración de política institucional se concreta con el PEI.
- Se evidencia el desarrollo metodológico de la misión institucional, objetivos estratégicos institucionales y acciones estratégicas institucionales.
- El Plan Estratégico Institucional de la Municipalidad Provincial de Andahuaylas 2024-2028, cuenta con 08 Objetivos Estratégicos Institucionales y 32 Acciones Estratégicas Institucionales, incluyendo un OEI de Gestión de Riesgos de Desastres, articulado al 07 del Plan de Desarrollo Regional Concertado de la Región de Apurímac al 2033, aprobado con la Ordenanza Regional N° 0014-2022-GR-APURIMAC/CR.

Del cumplimiento del Criterio del 5 al 6

- Cumple con el desarrollo de la ruta estratégica.
- Cumple con el uso de los formatos de los Anexos B-1 y B-2 indicados en la Guía para el planeamiento institucional, así como también del Anexo A-6 de acuerdo con la Guía para la elaboración de indicadores de políticas nacionales y planes estratégicos.
- Se precisa que el Plan superior con el que están articulando su PEI es con el Plan de Desarrollo Regional Concertado de la Región Apurímac al 2033, así mismo se menciona en el proyecto PEI que se actualizará el Anexo B1. Matriz de articulación de planes, cuando se apruebe el PDLC de la provincia de Andahuaylas.

III. CONCLUSIONES

- 3.1. Se verifica y valida que el Plan Estratégico Institucional - PEI de la Municipalidad Provincial de Andahuaylas, para el periodo 2024-2028, ha sido elaborado en aplicación a las orientaciones que establece la Guía para el Planeamiento Institucional modificada con la Resolución de Presidencia de Consejo Directivo N°016-2019/CEPLAN/PCD, y en el marco a la Guía para la elaboración de indicadores de políticas nacionales y planes estratégicos aprobada con la Resolución de Presidencia de Consejo Directivo N° 00015- 2021-CEPLAN/PCD.
- 3.2. Asimismo, se evidencia que las AEI guardan correspondencia con los OEI y se encuentran correctamente ubicados en la cadena de resultados.
- 3.3. Conforme al resultado de la Matriz de Verificación, se concluye que es favorable proceder con la aprobación del PEI.

IV. RECOMENDACIONES

- 4.1. Se recomienda continuar con los trámites correspondientes para su aprobación mediante acto resolutivo, disponer su publicación en el Portal de Transparencia Estándar de la entidad y la ruta de acceso (link) deberá ser enviada por correo electrónico al CEPLAN.
- 4.2. Por consiguiente, la entidad debe registrar todos los elementos relevantes del PEI en el aplicativo CEPLAN V.01 para permitir el registro del POI Multianual, y realizar el seguimiento.

Es cuanto debo informar.

Atentamente,

Documento firmado digitalmente
MARCO DIEGO CONDORI LOZANO
ESPECIALISTA DE PLANES ESTRATÉGICOS-EPE
Centro Nacional de Planeamiento Estratégico – CEPLAN



PERÚ

Presidencia
del Consejo de MinistrosCentro Nacional
de Planeamiento EstratégicoPLAN ESTRATÉGICO
INSTITUCIONAL

"Decenio de la Igualdad de Oportunidades para Mujeres y Hombres"
"Año del Bicentenario, de la consolidación de nuestra Independencia, y de la conmemoración de las heroicas
batallas de Junín y Ayacucho"

MATRIZ DE VERIFICACIÓN DEL PLAN ESTRATÉGICO INSTITUCIONAL – PEI

Pliego		MUNICIPALIDAD PROVINCIAL DE ANDAHUAYLAS		
Nivel de Gobierno		Local		
Referencia		Correo electrónico		
Fecha de remisión del proyecto de PEI		30 de abril del 2024		
Período del PEI		2024 – 2028	Elaboración (X) / Modificación ()	
Criterios de evaluación		Valoración 0 al 4	Descripción	Observaciones (O) / Recomendaciones (R)
Criterios aplicables al PEI – Guía para el Planeamiento Institucional				
1. Declaración de la Política Institucional		4	Cumple casi en su totalidad con el criterio establecido.	
1.1	Se verifica que cumple con presentar la Declaración de la Política Institucional			
2. Construcción de la Misión		4	Cumple con el criterio establecido.	
2.1	Se identifica con claridad los elementos establecidos para la construcción de la misión.			
3. Construcción de los Objetivos Estratégicos Institucionales – OEI		4	Cumple con el criterio establecido.	
3.1	Articulación de políticas y planes a través de los OEI			
3.2	Identificación de un OEI de Gestión del riesgo de desastre			
3.3	Consistencia en la construcción de los OEI Tipo I y II			
3.4	Coherencia y consistencia entre los objetivos, indicadores y metas			
4. Construcción de las Acciones Estratégicas Institucionales - AEI		2	Cumple con el criterio establecido.	
4.1	Consistencia en la construcción de las AEI según su naturaleza			El proceso constructivo de AEI verificó la naturaleza de las mismas, lo que requirió más tiempo en su análisis
4.2	Consistencia y coherencia entre los acciones, indicadores y metas			El proceso constructivo de indicadores AEI verificó la coherencia con las mismas, lo que requirió más tiempo en su análisis
5. Identificación de la Ruta Estratégica		2	Cumple con el criterio establecido.	
5.1	Se establece un orden de prioridad para los OEI y AEI			
6. Estructura de presentación del PEI		2	Cumple con el criterio establecido.	
6.1	Cumple con la presentación del contenido mínimo y el llenado correcto de los Anexos B-1, B-2 y A-6			
Puntaje final		18		

BICENTENARIO
DEL PERÚ
2021 - 2024



Índice



PRESENTACIÓN	3
II. DECLARACIÓN DE LA POLÍTICA INSTITUCIONAL	4
III. MISIÓN DE LA MUNICIPALIDAD PROVINCIAL DE ANDAHUAYLAS	7
IV. OBJETIVOS ESTRATÉGICOS INSTITUCIONALES	8
V. ACCIONES ESTRATÉGICAS INSTITUCIONALES	9
VI. RUTA ESTRATÉGICA	13
VII. ANEXOS	18
a. Anexo B-1 Matriz de Articulación de Planes	18
b. Anexo B-2 Matriz del Plan Estratégico Institucional	25
c. Anexo A-6 Ficha Técnica de Indicadores OEI	35





I. PRESENTACIÓN



La Municipalidad Provincial de Andahuaylas, en marco de la Política Nacional de Modernización de la Gestión Pública y principalmente a la creación del Sistema Nacional de Planeamiento Estratégico–SINAPLAN, formula el Plan Estratégico Institucional 2024-2028, instrumento de planificación a mediano plazo que permite promover el desarrollo local integral y sostenible para los ciudadanos de la Provincia de Andahuaylas de manera participativa e inclusiva.



De esta forma el PEI de la Provincia de Andahuaylas se constituye en un marco de referencia fundamental, del cual se desprenden los Planes Operativos Institucionales y sus correspondientes Presupuestos Operativos; herramientas que se formularán en base a los objetivos que han sido definidos en el PEI, debiendo cumplir con las características de eficiencia, transparencia y oportunidad.



Finalmente, cabe manifestar que este documento debe considerarse como una herramienta para la gestión institucional, debiendo generarse de esta manera, un esquema pro activo que debe caracterizar a la gestión estratégica de la institución.



Ing. Abel Manuel Serna Herrera
Alcalde de la Provincia de Andahuaylas



II. DECLARACIÓN DE LA POLÍTICA INSTITUCIONAL

Lograr que la provincia de Andahuaylas sea un territorio viable, vivible y equitativo, con ciudades y comunidades saludables, inclusivas y resilientes con habitantes que gozan de calidad de vida y que disfruten de servicios públicos municipales de buena calidad. Con una dinámica económica muy activa logrando mayor formalidad, seguridad y competitividad de la producción agropecuaria y forestal, el comercio y los mercados institucionalizados. Con un manejo racional y responsables de nuestros recursos naturales adaptándose al cambio climático y al efecto invernadero.



LINEAMIENTOS:

DIMENSIÓN SOCIAL

- a. *Disminuir los niveles de anemia en menores de cinco años a través de alianzas estratégicas interinstitucionales y multisectoriales.*
- b. *Mejorar los servicios de salud en el nivel I y II en la provincia, en espacial del distrito capital para disminuir las brechas de salud.*
- c. *Incluir a la población vulnerable en actividades preventivos promocionales integrales de salud física y psicológica a través de un trabajo articulado, concertado y permanente.*
- d. *Disminuir los niveles de anemia, desnutrición y malnutrición en menores de cinco años a través de alianzas estratégicas interinstitucionales y multisectoriales.*
- e. *Promover instituciones educativas comprometidas y articuladas al desarrollo de la localidad con propuestas tecnológicas con conocimientos modernos y ancestrales.*
- f. *Promover el desarrollo integral de la adolescencia y la juventud mediante programas de salud mental, dental y sexual reproductiva.*
- g. *Desarrollar programas de desarrollo cultural, deportivo y de recreación a todos los grupos etarios.*





DIMENSIÓN ECONÓMICA

- h. Generar condiciones óptimas para desarrollar el potencial humano a través de un trabajo cooperativo y concertado con los actores involucrados en emprendimientos.*
- i. Promover y fortalecer la asociatividad articuladas en cadenas productivas orientadas a mercados importantes, así como para el acceso a servicios técnicos, empresariales, financieros y su articulación al mercado local, regional y nacional.*
- j. Implementar e incorporar tecnologías productivas en las actividades agropecuarias para el desarrollo productivo y comercial.*
- k. Actualizar prioritariamente el plan vial participativo provincial.*



DIMENSIÓN AMBIENTAL

- l. Generar mayor oferta de agua mediante políticas y prácticas de conservación de recursos naturales.*
- m. Implementar sistemas de potabilización de agua para consumo humano, procedente de la cabecera de cuenca.*
- n. Implementar un sistema de recolección de aguas residuales a troncales a lo largo del valle y su tratamiento para ser reincorporado a la fuente hídrica y su posterior uso para fines agrarios en la microcuenca del Río Chumbao.*
- o. Delimitar y recuperar la faja marginal del Río Chumbao y afluentes con fines turísticos, recreativos y ambientales.*
- p. Mejorar la adecuada disposición final de los residuos sólidos municipales y de la construcción.*
- q. Recuperación de la cobertura vegetal de especies nativa e introducidos en áreas verdes, bosques nativos y microcuencas*
- r. Diseñar e implementar el plan de ordenamiento territorial y la zonificación económica y ecológica ambiental con enfoque de cuencas.*
- s. Fortalecer una cultura de prevención ambiental en el manejo racional y sostenible de recursos naturales*





- t. *Integrar la gestión ambiental estableciendo programas para el control, protección de recursos naturales, especialmente de metales, y su extracción responsable y racional con la participación de las empresas mineras, mineros artesanales y organizaciones comunales de base.*

DIMENSIÓN INSTITUCIONAL



- u. *Materializar el cumplimiento a las disposiciones de modernización del Estado*

- v. *Fortalecer la gobernabilidad a través de la promoción de mecanismos y espacios de participación ciudadana*



- w. *Fortalecer la atención ciudadana y la resolución de las solicitudes en el tiempo más óptimo*

- x. *Implementar con pool de maquinarias pesadas para atender la adecuada transitabilidad de las vías de integración en la provincia.*

- y. *Actualizar las disposiciones que regulan las actividades empresariales de comercialización de bienes y la prestación de los servicios, sean alimentarios y no alimentarios.*



- z. *Optimizar los servicios diurnos y nocturnos de la policial municipal y del Serenazgo en la ciudad.*

- aa. *Operativizar ejecutivamente el COPROSEC con la participación de todas las instituciones pertinentes*

- bb. *Fortalecer el accionar de las juntas vecinales de seguridad ciudadana*



Asimismo, la política institucional está basada en los siguientes valores institucionales:

VALORES:

1. **Transparencia:** *Proceder con veracidad e información abierta y oportuna.*
2. **Ética:** *En cada decisión que tomemos, como uno de los cimientos de conducta moral.*
3. **Compromiso:** *Autoridades y colaboradores comprometidos en servir y dar lo mejor con una superación constante.*



4. **Respeto:** Cultivar el buen trato en todo el espacio con los trabajadores, ciudadanos, proveedores, gobierno, con el medio ambiente y entorno social.



II. MISIÓN DE LA MUNICIPALIDAD PROVINCIAL DE ANDAHUAYLAS

"Promover una prestación efectiva de servicios públicos municipales, para la población de la Provincia de Andahuaylas, con empatía y enfoque intercultural, como resultado de una administración eficiente y eficaz"





IV. OBJETIVOS ESTRATÉGICOS INSTITUCIONALES

La Municipalidad Provincial de Andahuaylas ha definido los siguientes objetivos estratégicos institucionales que se alinean a las Políticas del Gobierno y a las Políticas de Estado y que se formulan en base a las directivas brindadas por el Ceplan como órgano rector de planeamiento estratégico del país:



Cuadro N° 1: Objetivos Estratégicos Institucionales e Indicadores

Código	Descripción	Indicador	Prioridad
OEI.01	Mejorar el acceso a los servicios básicos de la población de la Provincia Andahuaylas	<i>Porcentaje de viviendas que cuentan con los tres servicios básicos (agua, luz y saneamiento)</i>	1
OEI.02	Mejorar los servicios de protección social en la Provincia Andahuaylas	<i>Porcentaje de personas beneficiarias de los programas impulsados por el municipio</i>	2
OEI.03	Contribuir al mejoramiento de la competitividad de los agentes económicos en la Provincia de Andahuaylas	<i>Porcentaje de micro y pequeños empresarios capacitados en temas de gestión empresarial</i>	3
OEI.04	Mejorar el servicio de transporte y tránsito en la Provincia de Andahuaylas	<i>Porcentaje de vehículos de servicio masivo urbanos e interurbanos formalizados en la Provincia de Andahuaylas</i>	4
OEI.05	Fortalecer la seguridad ciudadana en la Provincia de Andahuaylas	<i>Tasa de denuncias por comisión de delitos por 1,000 habitantes</i>	5
OEI.06	Promover la gestión ambiental en la Provincia de Andahuaylas	<i>Porcentaje de residuos sólidos no reutilizables son dispuestos adecuadamente</i>	6
OEI.07	Mejorar la gestión de riesgos de desastres en la Provincia de Andahuaylas	<i>Porcentaje de viviendas vulnerables frente a riesgos de desastres en la Provincia de Andahuaylas</i>	7
OEI.08	Fortalecer la gestión institucional	<i>Porcentaje de la población con alto grado de satisfacción sobre los servicios brindados por la municipalidad</i>	8



V. ACCIONES ESTRATÉGICAS INSTITUCIONALES

Para el cumplimiento de los Objetivos Estratégicos Institucionales se ha identificado las siguientes Acciones Estratégicas Institucionales:

Cuadro N° 3: Acciones Estratégicas

Código	Descripción	Nombre del Indicador
OEI.01	Mejorar el acceso a los servicios básicos de la población de la Provincia Andahuaylas	<i>Porcentaje de viviendas que cuentan con los tres servicios básicos (agua, luz y saneamiento)</i>
AEI.01.01	Infraestructura social concluida con capacidad adaptativa al cambio climático en la provincia de Andahuaylas	<i>Porcentaje de obras concluidas de la cartera de la PMI¹</i>
AEI.01.02	Territorio ordenado promovido en la provincia de Andahuaylas	<i>Porcentaje de terrenos del Estado destinados a proyectos de inversión con saneamiento físico legal</i>
AEI.01.03	Saneamiento físico legal de predios realizados en la provincia de Andahuaylas	<i>Porcentaje de Predios con Saneamiento físico legal</i>
AEI.01.04	Catastro distrital actualizado de la provincia de Andahuaylas	<i>Porcentaje de unidades catastrales actualizadas</i>
OEI.02	Mejorar los servicios de protección social en la provincia Andahuaylas	<i>Porcentaje de personas beneficiarias de los programas sociales impulsados por el municipio</i>
AEI.02.01	Programa de alimentación saludable para la población implementada o ejecutado de la provincia de Andahuaylas	<i>Porcentaje de atenciones del programa de alimentación saludable ejecutadas en el Programa de Vaso de Leche</i>
		<i>Porcentaje de atenciones del programa de alimentación saludable ejecutadas en los Comedores Populares</i>
		<i>Porcentaje de atenciones del programa de alimentación saludable ejecutadas a la población adulta mayor y con algún grado de discapacidad</i>
		<i>Porcentaje de atenciones del programa de alimentación saludable ejecutadas a personas con TBC</i>
		<i>Porcentaje de atenciones del programa de alimentación saludable ejecutadas en los CEDIF</i>

¹ PMI = Programación Multianual de Inversiones

AEI.02.02	Servicio de atención contra la violencia familiar oportuno en beneficio de la población en la provincia de Andahuaylas	<i>Porcentaje de atenciones en defensa de los derechos de la población vulnerable realizadas</i>
AEI.02.03	Programa nacional de apoyo social de forma permanente a grupos de población vulnerables de la provincia de Andahuaylas	<i>Porcentaje de asistencias de apoyo social realizadas con grupos vulnerables</i>
AEI.02.04	Registro de información socioeconómica de la población vulnerable actualizada de la provincia de Andahuaylas	<i>Número de personas registradas en el SISFOHI</i>
AEI.02.05	Programa deportivo municipal accesible a la población de la provincia de Andahuaylas	<i>Porcentaje de atenciones del programa deportivo municipal realizadas</i>
AEI.02.06	Programa de desarrollo cultural difundido en la provincia de Andahuaylas	<i>Porcentaje de eventos culturales desarrollados</i>
OEI.03	Contribuir al mejoramiento de la competitividad de los agentes económicos en la provincia de Andahuaylas	<i>Porcentaje de micro y pequeños empresarios capacitados en temas de gestión empresarial</i>
AEI.03.01	Programa de emprendimiento implementado en la provincia de Andahuaylas	<i>Número de capacitaciones sobre emprendimiento realizadas</i>
AEI.03.02	Planes de negocio cofinanciados a los Agentes Económicos Organizados aprobados o implementados o ejecutados en la provincia de Andahuaylas	<i>Número de planes de negocio cofinanciados</i>
AEI.03.03	Asistencia técnica en la formalización de los establecimientos comerciales en la provincia de Andahuaylas	<i>Porcentaje de licencias de funcionamiento emitidos</i>
AEI.03.04	Programa de desarrollo turístico implementado en la provincia de Andahuaylas	<i>Porcentaje de acciones ejecutadas del Programa de Desarrollo Turístico</i>
AEI.03.05	Asistencia técnica tecnificada y fortalecida a los productores agropecuarios de la provincia de Andahuaylas	<i>Cantidad de convenios con las universidades para la promoción de la ciencia, tecnología e innovación suscritos</i>
OEI.04	Mejorar el servicio de transporte y tránsito en la provincia de Andahuaylas	<i>Porcentaje de vehículos de servicio masivo urbanos e interurbanos formalizados en la Provincia de Andahuaylas</i>
AEI.04.01	Programa de educación vial implementado para transportistas de la provincia de Andahuaylas	<i>Número de capacitaciones sobre educación vial realizadas</i>
AEI.04.02	Acciones de control y fiscalización del tránsito y transporte desarrollados en la provincia de Andahuaylas	<i>Número de intervenciones de control y fiscalización del tránsito realizadas</i>
AEI.04.03	Red vial urbana vecinal o rural adecuada y operativa en la provincia de Andahuaylas	<i>Porcentaje de vías vecinales atendidas en el Instituto Vial Provincial con mantenimiento vial</i>
OEI.05	Fortalecer la seguridad ciudadana en la provincia de Andahuaylas	<i>Tasa de denuncias por comisión de delitos por 1,000 habitantes</i>
AEI.05.01	Plan de seguridad ciudadana implementado en la provincia de Andahuaylas	<i>Porcentaje de intervenciones de seguridad ciudadana realizadas</i>



AEI.05.02	Programa contra la violencia familiar y trata de personas para la atención oportuna en la provincia de Andahuaylas	<i>Cantidad de casos atendidos por el CEM por tipo de violencia física, psicológica, sexual, patrimonial, económica y trata de personas</i>
OEI.06	Mejorar la gestión ambiental en la provincia de Andahuaylas	Porcentaje de residuos sólidos no reutilizables son dispuestos adecuadamente
AEI.06.01	Programa de segregación en la fuente implementado en la provincia de Andahuaylas	<i>Porcentaje de residuos sólidos orgánicos recolectados</i>
AEI.06.02	Regulación aprobada sobre disposición final de desechos sólidos, líquidos y otros vertimientos industriales en la provincia de Andahuaylas	<i>Número de disposiciones normativas sobre desechos sólidos, líquidos y otros vertimientos industriales aprobadas</i>
AEI.06.03	Programa de fiscalización de emisión de humos, gases, ruido y otros contaminantes del ambiente implementada de la provincia de Andahuaylas	<i>Porcentaje de fiscalizaciones en emisión de humos, gases, ruido y otros contaminantes realizadas a empresas en la provincia</i>
OEI.07	Mejorar la gestión de riesgos de desastres en la provincia de Andahuaylas	Porcentaje de viviendas vulnerables frente a riesgos de desastres en la Provincia de Andahuaylas
AEI.07.01	Instrumentos de estimación del riesgo de desastres de origen natural, socio natural o antrópico implementado en la provincia de Andahuaylas	<i>Número de instrumentos de estimación de riesgos de desastres realizados</i>
AEI.07.02	Programa de desarrollo de capacitaciones en GRD difundidos a la población implementado en la provincia de Andahuaylas	<i>Número de brigadistas formados por la Oficina de Defensa Civil</i>
AEI.07.03	Fortalecimiento de las capacidades de los servidores/trabajadores en gestión integral del cambio climático en la provincia de Andahuaylas	<i>Porcentaje de servidores y trabajadores capacitados en Gestión Integral del Cambio Climático</i>
OEI.08	Fortalecer la gestión institucional	Porcentaje de la población con alto grado de satisfacción sobre los servicios brindados por la municipalidad
AEI.08.01	Programa de fortalecimiento de capacidades permanente para personal de la provincia de Andahuaylas	<i>Porcentaje de trabajadores municipales capacitados en temas de gestión pública</i>
AEI.08.02	Espacios y mecanismos de participación ciudadana fortalecidos en la provincia de Andahuaylas	<i>Número de espacios con participación ciudadana activos</i>
AEI.08.03	Procedimientos administrativos simplificados en la Municipalidad Provincial de Andahuaylas	<i>Tiempo promedio en la emisión de informes legales finales</i>
		<i>Número de procedimientos administrativos simplificados</i>
AEI.08.04	Recaudación tributaria efectivo en la provincia de Andahuaylas	<i>Monto de tributos municipales recaudados en la municipalidad</i>





AEI.08.05	Instrumentos de gestión actualizados en la Municipalidad Provincial de Andahuaylas	<i>Número de instrumentos y documentos de gestión formulados y/o actualizados²</i>
AEI.08.06	Gobierno electrónico implementado en los procesos y servicios en la provincia de Andahuaylas	<i>Porcentaje de procesos administrativos electrónicos implementados</i>



² Los documentos de gestión pendientes de actualización son: el Plan de Desarrollo Local Concertado, el PEI, el POI, el MAPRO, el Mapeo de Puestos, el ROF, el nuevo Organigrama de la MPA, entre otros.



VI. RUTA ESTRATÉGICA

La ruta estratégica constituye la secuencia de la prioridad de las diferentes acciones estratégicas y su programación en el devenir temporal de vigencia, en los siguientes cuadros se presenta la programación de las acciones estratégicas para el periodo. Cabe resaltar que los objetivos propuestos se vinculan con la Política General de Gobierno aprobada con el Decreto Supremo 042-2023.

Cuadro N° 4: Ruta Estratégica

Prioridad	OEI del PEI de la MP Andahuaylas 2024-2028	Vinculación con la PGG	Prioridad	Código	Descripción	Nombre del Indicador	Vinculación con la PGG	Unidad Orgánica Responsable
1	Mejorar el acceso a los servicios básicos de la población de la Provincia Andahuaylas	Eje 9 Lineam. 9.4	1	AEI.01.01	Infraestructura social concluida con capacidad adaptativa al cambio climático en la provincia de Andahuaylas	Porcentaje de obras concluidas de la cartera de la PMP ³	Eje 5 Lineam. 5.3	GDUR
			2	AEI.01.02	Territorio ordenado promovido en la provincia de Andahuaylas	Porcentaje de terrenos del Estado destinados a proyectos de inversión con saneamiento físico legal	Eje 5 Lineam. 5.1	GDUR
			3	AEI.01.03	Saneamiento físico legal de predios realizados en la provincia de Andahuaylas	Porcentaje de Predios con Saneamiento físico legal	Eje 5 Lineam. 5.2	GDUR
			4	AEI.01.04	Catastro distrital actualizado de la provincia de Andahuaylas	Porcentaje de unidades catastrales actualizadas	Eje 5 Lineam. 5.2	GDUR
2	Mejorar los servicios de protección social en la provincia Andahuaylas	Eje 5 Lineam. 5.3	1	AEI.02.01	Programa de alimentación saludable para la población implementada o ejecutado de la provincia de Andahuaylas	Porcentaje de atenciones del programa de alimentación saludable ejecutadas en el Programa de Vaso de Leche	Eje 3 Lineam. 3.2	GEDESMA
						Porcentaje de atenciones del programa de alimentación saludable ejecutadas en los Comedores Populares	Eje 3 Lineam. 3.2	GEDESMA

³ PMI = Programación Multianual de Inversiones



Prioridad	OEI del PEI de la MP Andahuaylas 2024-2028	Vinculación con la PGG	Prioridad	Código	Descripción	Nombre del indicador	Vinculación con la PGG	Unidad Orgánica Responsable
			2	AEI.02.02	Servicio de atención contra la violencia familiar oportuno en beneficio de la población en la provincia de Andahuaylas	Porcentaje de atenciones del programa de alimentación saludable ejecutadas a la población adulta mayor y con algún grado de discapacidad	Eje 3 Lineam. 3.2	GEDESMA
			3	AEI.02.03	Programa nacional de apoyo social de forma permanente a grupos de población vulnerables de la provincia de Andahuaylas	Porcentaje de atenciones del programa de alimentación saludable ejecutadas a personas con TBC	Eje 3 Lineam. 3.2	GEDESMA
			4	AEI.02.04	Registro de información socioeconómica de la población vulnerable actualizada de la provincia de Andahuaylas	Porcentaje de atenciones del programa de alimentación saludable ejecutadas en los CEDIF	Eje 3 Lineam. 3.2	GEDESMA
			5	AEI.02.05	Programa deportivo municipal accesible a la población de la provincia de Andahuaylas	Porcentaje de atenciones en defensa de los derechos de la población vulnerable realizadas	Eje 3 Lineam. 3.4	GEDESMA
			6	AEI.02.06	Programa de desarrollo cultural difundido en la provincia de Andahuaylas	Porcentaje de asistencias de apoyo social realizadas con grupos vulnerables	Eje 3 Lineam. 3.3	GEDESMA
			1	AEI.03.01	Programa de emprendimiento implementado en la provincia de Andahuaylas	Número de hogares registrados en el SISFOHI	Eje 3 Lineam. 3.3	GEDESMA
3	OEI.03	Contribuir al mejoramiento de la competitividad de los agentes económicos en	2	AEI.03.02	Planes de negocio cofinanciados a los Agentes Económicos Organizados aprobados o implementados o	Número de capacitaciones sobre emprendimiento realizadas	Eje 4 Lineam. 4.4	GEDESMA
		Eje 5 Lineam. 5.3				Número de planes de negocio cofinanciados	Eje 4 Lineam. 4.5	GEDESMA



Prioridad	OEI del PEI de la MP Andahuaylas 2024-2028	Vinculación con la PGG	Prioridad	Código	Descripción	Nombre del Indicador	Vinculación con la PGG	Unidad Orgánica Responsable
		la provincia de Andahuaylas			ejecutados en la provincia de Andahuaylas			
			3	AEI.03.03	Asistencia técnica en la formalización de los establecimientos comerciales en la provincia de Andahuaylas	Porcentaje de licencias de funcionamiento emitidos	Eje 4 Lineam. 4.4	GATR
			4	AEI.03.04	Programa de desarrollo turístico implementado en la provincia de Andahuaylas	Porcentaje de acciones ejecutadas del Programa de Desarrollo Turístico	Eje 4 Lineam. 4.5	GEDESMA
			5	AEI.03.05	Asistencia técnica tecnificada y fortalecida a los productores agropecuarios de la provincia de Andahuaylas	Cantidad de convenios con las universidades para la promoción de la ciencia, tecnología e innovación suscritos	Eje 4 Lineam. 4.5	GEDESMA
			1	AEI.04.01	Programa de educación vial implementado para transportistas de la provincia de Andahuaylas	Número de capacitaciones sobre educación vial realizadas	Eje 9 Lineam. 9.4	GDUR
4	OEI.04	Mejorar el servicio de transporte y tránsito en la provincia de Andahuaylas	2	AEI.04.02	Acciones de control y fiscalización del tránsito y transporte desarrollados en la provincia de Andahuaylas	Número de intervenciones de control y fiscalización del tránsito realizadas	Eje 9 Lineam. 9.4	GDUR
			3	AEI.04.03	Red vial urbana vecinal o rural adecuada y operativa en la provincia de Andahuaylas	Porcentaje de vías vecinales atendidas en el Instituto Vial Provincial con mantenimiento vial	Eje 9 Lineam. 9.4	GDUR
5	OEI.05	Fortalecer la seguridad ciudadana en la provincia de Andahuaylas	1	AEI.05.01	Plan de seguridad ciudadana implementado en la provincia de Andahuaylas	Porcentaje de intervenciones de seguridad ciudadana realizadas	Eje 6 Lineam. 6.3	Gerencia de Servicios Públicos Locales
			2	AEI.05.02	Programa contra la violencia familiar y trata de personas para la atención oportuna en la provincia de Andahuaylas	Cantidad de casos atendidos por el CEM por tipo de violencia física, psicológica, sexual, patrimonial, económica y trata de personas	Eje 6 Lineam. 6.3	GEDESMA
6	OEI.06	Mejorar la gestión ambiental en la provincia de Andahuaylas	1	AEI.06.01	Programa de segregación en la fuente implementado en la provincia de Andahuaylas	Porcentaje de residuos sólidos orgánicos recolectados	Eje 3 Lineam. 3.7	Unidad de Gestión de Residuos Sólidos
			2	AEI.06.02	Regulación aprobada sobre disposición final de desechos sólidos,	Número de disposiciones normativas sobre desechos sólidos, líquidos y otros	Eje 3	Unidad de Gestión de

Prioridad	OEI del PEI de la MP Andahuaylas 2024-2028	Vinculación con la PGG	Prioridad	Código	Descripción	Nombre del Indicador	Vinculación con la PGG	Unidad Responsable
					líquidos y otros vertimientos industriales en la provincia de Andahuaylas	vertimientos industriales aprobadas	Lineam. 3.7	Residuos Sólidos
			3	AEI.06.03	Programa de fiscalización de emisión de humos, gases, ruido y otros contaminantes del ambiente implementada de la provincia de Andahuaylas	Porcentaje de fiscalizaciones en emisión de humos, gases, ruido y otros contaminantes realizadas a empresas en la provincia	Eje 3 Lineam. 3.7	Unidad de Gestión de Residuos Sólidos
			1	AEI.07.01	Instrumentos de estimación del riesgo de desastres de origen natural, socio natural o antrópico implementado en la provincia de Andahuaylas	Número de instrumentos de estimación de riesgos de desastres realizados	Eje 6 Lineam. 6.7	División de Defensa Civil
7	OEI.07	Eje 6 Lineam. 6.7	2	AEI.07.02	Programa de desarrollo de capacitaciones en GRD difundidos a la población implementado en la provincia de Andahuaylas	Número de brigadistas formados por la Oficina de Defensa Civil	Eje 6 Lineam. 6.7	División de Defensa Civil
			3	AEI.07.03	Fortalecimiento de las capacidades de los servidores/trabajadores en gestión integral del cambio climático en la provincia de Andahuaylas	Porcentaje de servidores y trabajadores capacitados en Gestión Integral del Cambio Climático	Eje 6 Lineam. 6.7	División de Defensa Civil
			1	AEI.08.01	Programa de fortalecimiento de capacidades permanente para personal de la provincia de Andahuaylas	Porcentaje de trabajadores municipales capacitados en temas de gestión pública	Eje 5 Lineam. 5.1	Gerencia de Administración y Finanzas
			2	AEI.08.02	Espacios y mecanismos de participación ciudadana fortalecidos en la provincia de Andahuaylas	Número de espacios con participación ciudadana activos	Eje 5 Lineam. 5.1	Gerencia de Administración y Finanzas
8	OEI.08	Eje 5 Lineam. 5.2	3	AEI.08.03	Procedimientos administrativos simplificados en la Municipalidad Provincial de Andahuaylas	Tiempo promedio en la emisión de informes legales finales	Eje 5 Lineam. 5.2	Gerencia de Planificación, Presupuesto y Racionalización
						Número de procedimientos administrativos simplificados	Eje 5 Lineam. 5.2	Gerencia de Planificación, Presupuesto y Racionalización

Prioridad	OEI del PEI de la MP Andahuaylas 2024-2028	Vinculación con la PGG	Prioridad	Código	Descripción	Nombre del Indicador	Vinculación con la PGG	Unidad Orgánica Responsable
			4	AEI.08.04	Recaudación tributaria efectivo en la provincia de Andahuaylas	Monto de tributos municipales recaudados en la municipalidad	Eje 5 Lineam. 5.1	Gerencia Municipal
			5	AEI.08.05	Instrumentos de gestión actualizados en la Municipalidad Provincial de Andahuaylas	Número de instrumentos y/o actualizados ⁴	Eje 5 Lineam. 5.2	Gerencia de Administración Tributaria y Rentas
			6	AEI.08.06	Gobierno electrónico implementado en los procesos y servicios en la provincia de Andahuaylas	Porcentaje de procesos administrativos electrónicos implementados	Eje 5 Lineam. 5.2	Gerencia de Planificación, Presupuesto y Racionalización

⁴ Los documentos de gestión pendientes de actualización son: el Plan de Desarrollo Local Concertado, el PEI, el POI, el MAPRO, el Mapeo de Puestos, el ROF, el nuevo Organigrama de la MPA, entre otros.



VII. ANEXOS

a. Anexo B-1 Matriz de Articulación de Planes

El actual Plan Estratégico Institucional se articulará con el Plan de Desarrollo Local Concertado de la Provincia de Andahuaylas, el cual se encuentra en evaluación por parte del Ceplan, además se articulará con el Plan Regional de Desarrollo Concertado Apurímac al 2033, dicha articulación se muestra la siguiente matriz:

Objetivo Estratégico Regional		Plan de Desarrollo Regional Concertado Apurímac al 2033 ⁵			Plan Estratégico Institucional de la Provincia de Andahuaylas 2024-2028			Explicación de relación causal con OER o AER
Código	Enunciado	Indicador	Acción Estratégica Regional		Objetivo Estratégico Regional			
			Código	Enunciado	Indicador	Código	Enunciado	Indicador
OER.01	Mejorar las condiciones de salud	Porcentaje de personas que padece algún problema de salud crónico	AER.01.01	Garantizar la alimentación de la población infante	Porcentaje de niños de 6 a 35 meses de edad con prevalencia de anemia	OEI.02	Mejorar los servicios de protección social en la provincia Andahuaylas	Porcentaje de personas beneficiarias de los programas sociales impulsados por el municipio
			AER.01.02	Garantizar las vacunas ante eventos pandémico	Porcentaje de la población vulnerable con vacunas completas ante eventos pandémicos			
			AER.01.03	Fortalecer la atención de los servicios de salud	Porcentaje de establecimientos de salud del primer nivel de atención con capacidad instalada adecuada Tasa de atendidos por cada establecimiento de salud			
	AER.01.04	Garantizar la salud mental de la población	Porcentaje de personas detectadas con trastornos afectivos y de ansiedad que tienen diagnóstico e inician tratamiento					
	AER.01.05	Reducir la mortalidad en la población infantil	Tasa de mortalidad infantil					
	AER.01.06	Promover los hábitos de vida saludables	Promedio de edad de inicio de consumo de alcohol de alguna bebida alcohólica Porcentaje de personas de 15 y más años que consumen al menos 5 porciones de fruta y/o ensalada de verduras al día					

⁵ Nota. Se está articulando al PDRC, por que el PDLC Andahuaylas al 2033 se encuentra en proceso de evaluación, al momento de su aprobación se actualizará el presente PEI



Plan de Desarrollo Regional Concertado Apurímac al 2035
 Plan Estratégico Institucional de la Provincia de Andahuaylas 2024-2028
 Objetivo Estratégico Regional

Objetivo Estratégico Regional		Acción Estratégica Regional			Objetivo Estratégico Regional		Indicador	Indicador	Código	Enunciado	Indicador	Explicación de la relación causal con OER o AER
Código	Enunciado	Código	Enunciado	Indicador								
OER.02	Mejorar la calidad educativa	AER.01.07	Incrementar el acceso a seguros de salud	Porcentaje de la población afiliada a algún seguro de salud	<p>Porcentaje de niñas y niños de segundo grado de primaria de ILEE, que se encuentran en el nivel satisfactorio en comprensión lectora</p> <p>Porcentaje de profesores titulados en el nivel inicial</p> <p>Porcentaje de profesores titulados en el nivel secundario</p> <p>Tasa de conclusión de educación secundaria</p> <p>Porcentaje de IIEE que cumplen con el currículo establecido según UGEL</p> <p>Número de casos atendidos por bullying en la DEMUNA</p> <p>Tasa de jóvenes con tamizaje positivo en problemas relacionados con violencia por cada mil jóvenes de 12 a 17 años.</p>	<p>El desarrollo de la promoción social permite que la población acceda y mejore su calidad educativa. En ese sentido, el municipio busca mejorar el acceso y la calidad de los servicios a la población vulnerable, mediante la promoción del desarrollo humano y hábitos saludables de la población de la provincia</p>						
		AER.02.01	Asegurar la accesibilidad a los servicios educativos	Tasa neta de asistencia en educación secundaria			Mejorar los servicios de protección social en la provincia Andahuaylas	Porcentaje de personas beneficiarias de los programas impulsados por el municipio				
		AER.02.02	Mejorar la calidad de los establecimientos educativos	Porcentaje de locales educativos públicos en buen estado								
		AER.02.03	Incrementar el acceso a la tecnología a estudiantes	Porcentaje de locales educativos públicos con los tres servicios básicos								
		AER.02.04	Asegurar el acceso a personas con necesidades especiales	Porcentaje de escuelas que cuentan con acceso a internet en el nivel primario								
		AER.02.05	Fomentar el acceso a la educación de mujeres	Porcentaje de escuelas que cuentan con acceso a internet en el nivel secundario								
		AER.02.06	Mejorar la calidad del desempeño docente	Porcentaje de locales escolares con accesos para personas con discapacidad								
		AER.02.07	Reducir la deserción de los estudiantes	Tasa de analfabetismo femenino								
		AER.02.08	Fortalecer la gestión pedagógica	Porcentaje de profesores titulados en el nivel secundario								
AER.02.09	Reducir la violencia en las instituciones educativas	Tasa de conclusión de educación secundaria										



Plan de Desarrollo Regional Concertado Apurímac al 2035

Plan Estratégico Institucional de la Provincia de Andahuaylas 2024-2028

Objetivo Estratégico Regional		Acción Estratégica Regional			Objetivo Estratégico Regional		Explicación de relación causal con OER o AER	
Código	Enunciado	Indicador	Código	Enunciado	Indicador	Código		
OER. 03	Promover la competitividad económica	Índice de competitividad regional	AER.02.10	Promover la riqueza cultural	Porcentaje de instituciones que cuentan con el sello cultural	OEI.03	Contribuir al mejoramiento de la competitividad de los agentes económicos en la provincia de Andahuaylas	
			AER.03.01	Mejorar la gestión hídrica en la producción agropecuaria	Porcentaje de productores agropecuarios con adecuadas prácticas de riego			Número de micro y pequeños empresarios capacitados en temas de gestión empresarial
			AER.03.02	Mejorar las capacidades productivas agropecuarias	Porcentaje de productores agropecuarios que aplican buenas prácticas de inocuidad			
			AER.03.03	Incrementar la capacidad adquisitiva de la población	Porcentaje de productores agropecuarios que aplican buenas prácticas de inocuidad			
			AER.03.04	Fortalecer el capital humano	Porcentaje de pobreza monetaria extrema			
			AER.03.05	Promover la formalización las actividades mineras	Cantidad de años de escolaridad en la población joven			
			AER.03.06	Mejorar las condiciones del mercado laboral	Tasa de denuncias ambientales registradas por millón de habitantes			
			AER.03.07	Favorecer la igualdad de oportunidades económicas	Porcentaje de la población ocupada sub empleada			
			AER.03.08	Favorecer el desarrollo empresarial de MYPES	Porcentaje de mujeres sin ingresos propios			
			AER.03.09	Impulsar el acceso al sistema financiero	Porcentaje de varones sin ingresos propios			
AER.03.10	Promover el desarrollo turístico	Número de créditos directos de las Entidades de Desarrollo para la Pequeña y Microempresa						
					Promedio de créditos directos de las cajas municipales por persona			
					Razón de Valor Agregado Bruto de Alojamiento y Restaurantes por cada 100 personas			



Plan de Desarrollo Regional Concertado Apurímac al 2035

Plan Estratégico Institucional de la Provincia de Andahuaylas 2024-2028

Explicación de relación causal con OER o AER

Objetivo Estratégico Regional		Acción Estratégica Regional			Objetivo Estratégico Regional		
Código	Enunciado	Indicador	Código	Enunciado	Indicador	Código	Enunciado
OER. 04	Mejorar el acceso a los servicios	Índice de paquete integrado de servicios	AER.03.11	Mejorar la productividad de los camélidos sudamericanos	Promedio de rendimiento de la carne de llama	OEI.01	Mejorar el acceso a los servicios básicos de la población de la provincia Andahuaylas
			AER.03.12	Promover la acuicultura en el departamento	Promedio de productividad de los principales cultivos acuícolas		
			AER.04.01	Mejorar la calidad del agua potable	Porcentaje de hogares con nivel de cloro adecuado en agua		
			AER.04.02	Incrementar el acceso al agua potable	Porcentaje de viviendas rurales con nivel aceptable de cloro en agua.		
			AER.04.03	Incrementar el acceso al servicio de excretas	Porcentaje de hogares con acceso a agua vía red pública o pilón		
AER.04.04	Mejorar los servicios a personas vulnerables	Tasa de personas sensibilizadas por el programa AURORA por cada mil personas	Porcentaje de hogares con acceso a saneamiento vía red pública o pozo séptico	Porcentaje de viviendas rurales con acceso al servicio de disposición sanitaria de excretas	Porcentaje de hogares con acceso a agua vía red pública o pilón	Porcentaje de hogares con acceso al servicio de agua potable	Porcentaje de viviendas que cuentan con los tres servicios básicos (agua, luz y saneamiento)
AER.04.05	Mejorar los servicios prestados a la población afectada por violencia	Tasa de denuncias por violencia sexual a mujeres por cada 10 mil mujeres	Tasa de Centros Integrales del Adulto Mayor (CIAM) por cada mil personas de 65 y más años de edad	Porcentaje de personas a ser reparadas a nivel educativo a causa de la violencia política	Tasa de niñas, niños y adolescentes atendidos/as por el programa Educadores de Calle del INABIF, por cada 10 mil menores de 0 a 14 años de edad	Porcentaje de mujeres que sufrieron violencia física	Mejorar el acceso a los servicios básicos de la población de la provincia Andahuaylas
		Índice de desarrollo social	AER.04.05	Mejorar los servicios prestados a la población afectada por violencia	Porcentaje de mujeres que sufrieron violencia física		



Objetivo Estratégico Regional		Acción Estratégica Regional		Objetivo Estratégico Regional		Indicador	Enunciado	Código	Indicador	Enunciado	Código	Indicador	Explicación de relación causal con OER o AER
Código	Enunciado	Código	Enunciado	Código	Enunciado								
OER. 04	Mejorar el acceso a los servicios	Índice de paquete integrado de servicios	Mejorar los servicios prestados a la población con discapacidad	AER.04.06	Mejorar los servicios prestados a la población con discapacidad	Porcentaje de la población con alguna discapacidad registrada en el CONADIS	Fortalecer la gestión institucional	OEI.08	Porcentaje de la población con alto grado de satisfacción sobre los servicios brindados por la municipalidad	Fortalecer la gestión institucional	OEI.08	Porcentaje de la población con alto grado de satisfacción sobre los servicios brindados por la municipalidad	El municipio requiere de acciones puntuales que le permitan ordenar su accionar y proveer mejores servicios a la ciudadanía
				AER.04.07	Incrementar el acceso al sistema de pensiones	Porcentaje de trabajadores de las municipalidades con alguna discapacidad	Fortalecer la seguridad ciudadana	OEI.05	Tasa de denuncias por comisión de delitos por 1,000 habitantes				
				AER.04.08	Fortalecer la seguridad ciudadana	Tasa de organizaciones inscritas en el registro nacional de la persona con discapacidad por cada 10 mil personas registradas en el CONADIS							
				AER.04.09	Promover la sostenibilidad económica de las organizaciones comunales	Porcentaje de personas afiliadas a algún sistema de pensiones	Porcentaje de Organizaciones comunales (JASS) que cobran cuota familiar	OEI.05	Tasa de denuncias por comisión de delitos por 1,000 habitantes				
				AER.04.10	Mejorar las capacidades técnico-operativas de los prestadores de servicio	Porcentaje de la población de 15 y más años de edad, víctima de algún evento que atentó contra su seguridad							
				AER.04.11	Incrementar el acceso al servicio eléctrico	Tasa de denuncias registradas por el delito de trata de personas por cada 100 mil personas	Porcentaje de organizaciones comunales que reciben apoyo en operación y mantenimiento	OEI.05	Tasa de denuncias por comisión de delitos por 1,000 habitantes				
						Porcentaje de hogares con acceso a electricidad							



Plan de Desarrollo Regional Concertado Apurímac al 2033

Objetivo Estratégico Regional		Acción Estratégica Regional				Objetivo Estratégico Regional			Explicación de relación causal con OER o AER
Código	Enunciado	Indicador	Código	Enunciado	Indicador	Código	Enunciado	Indicador	
OER_05	Mejorar la calidad ambiental	Índice de desempeño ambiental	AER.05.01	Promover la adecuada gestión integral de los residuos	Porcentaje de hogares urbanos que cuentan con el servicio de recolección domiciliario de residuos sólidos.	OEI.06	Mejorar la gestión ambiental en la provincia de Andahuaylas	Porcentaje de residuos sólidos no reutilizables son dispuestos adecuadamente	La municipalidad busca mejorar el nivel de atención del servicio de recojo de los residuos sólidos en la provincia contribuyendo con mejorar la calidad ambiental
			AER.05.02	Promover la conservación de los ecosistemas naturales	Número de hectáreas intervenidas en ecosistemas degradados				
			AER.05.03	Fortalecer el sistema de gestión ambiental	Porcentaje de municipalidades que tienen oficina o unidad ambiental				
			AER.05.04	Mejorar la cultura ambiental	Porcentaje de hogares urbanos donde al menos un miembro del hogar ha sido capacitado para separar los residuos				
			AER.05.05	Restaurar la superficie degradada de ecosistemas	Porcentaje de superficie de los ecosistemas degradados a nivel departamental				
			AER.05.06	Promover la gestión integral de residuos mineros	Número de pasivos ambientales mineros				
OER_06	Mejorar las condiciones de conectividad	Promedio de tiempo que utiliza la población de hogares rurales para trasladarse en transporte motorizado desde su vivienda hacia la municipalidad	AER.06.1	Mejorar la red vial en el departamento	Porcentaje de la red vial departamental pavimentada	OEI.04	Mejorar el servicio de transporte y tránsito en la provincia de Andahuaylas	Porcentaje de vehículos de servicio masivo urbanos e interurbanos formalizados en la Provincia de Andahuaylas	La municipalidad busca mejorar el ornato y la transitabilidad en la provincia con ello, busca mejorar las condiciones de conectividad
			AER.06.2	Ampliar el servicio de telecomunicaciones	Porcentaje de hogares con acceso a internet fijo				
OER_07	Reducir la vulnerabilidad ante riesgos de desastres	Porcentaje de viviendas reubicadas con protección ante fenómenos peligrosos	AER.06.3	Impulsar la construcción ferroviaria	Porcentaje de distritos directamente beneficiados por la conectividad ferroviaria	OEI.07	Mejorar la gestión de riesgos de desastres en la provincia de Andahuaylas	Porcentaje de viviendas vulnerables frente a riesgos de desastres en la	Con la protección de la población y sus medios de vida frente a
			AER.08.01	Desarrollar capacidad de respuesta ante emergencias y desastres.	Porcentaje de Municipalidades que informaron que tienen conformado el Centro de Operaciones de Emergencia Local				
			AER.08.02		Porcentaje de Municipalidades que informaron que tienen brigadas de defensa civil afectada por ocurrencia de emergencias				



Plan de Desarrollo Regional Concertado Apurímac al 2035

Objetivo Estratégico Regional		Acción Estratégica Regional			Objetivo Estratégico Regional			Indicador	Explicación de relación causal con OER o AER
Código	Enunciado	Código	Enunciado	Indicador	Código	Enunciado			
			Fortalecer la prevención ante riesgos de desastres	Porcentaje de viviendas urbanas expuestas a deslizamientos de tierras, derrumbes o avalanchas			Provincia de Andahuaylas	<p>peligros de origen natural y antropicos se busca reducir la vulnerabilidad ante los riesgos de desastres</p>	
	Valorización económica de los daños causados por los desastres	AER.08.03	Fortalecer las capacidades institucionales ante los riesgos de desastres	Porcentaje de municipalidades que cuentan con personal capacitado en la gestión de riesgo de desastres					
		AER.08.04	Promover la concertación en la gestión del riesgo de desastres	Porcentaje de planes de desarrollo locales que incorporan la gestión de riesgo de desastres					



b. Anexo B-2 Matriz del Plan Estratégico Institucional


La entidad luego de seleccionar indicadores para cada OEI y AEI registra la información básica de acuerdo con el Anexo B-2: Matriz del Plan Estratégico Institucional.

Código	Descripción	Nombre del Indicador	Método de cálculo	Línea de Base		Valor actual		Logros esperados en el período del Plan Estratégico Institucional 2024-2028					Unidad Orgánica Responsable del indicador	
				Valor	Año	Valor	Año	2023	2024	2025	2026	2027		2028
OEI.01	Mejorar el acceso a los servicios básicos de la población de la Provincia Andahuaylas	Porcentaje de viviendas que cuentan con los servicios básicos	(Cantidad de viviendas que cuentan con los servicios básicos de agua, luz y saneamiento / Total de viviendas censadas en la provincia) * 100	40,7%	2017	40,7%	2017	41%	42%	43%	43%	44%	45%	GDUR
AEI.01.01	Infraestructura social concluida con capacidad adaptativa al cambio climático en la provincia de Andahuaylas	Porcentaje de obras concluidas de la cartera de la PMT ⁶	(Cantidad de obras por administración directa / Total de obras por administración directa contenidos en la Programación Multianual de Inversiones) * 100	5%	2022	5%	2022	6%	5%	5%	4%	4%	3%	GDUR
AEI.01.02	Territorio ordenado promovido en la provincia de Andahuaylas	Porcentaje de terrenos del Estado destinados a proyectos de inversión con saneamiento físico legal	(Cantidad de terrenos del Estado que requieren de saneamiento físico legal / Total de terrenos considerados en proyectos de inversión) * 100	4%	2022	4%	2022	1%	5%	7%	8%	9%	10%	GDUR
AEI.01.03	Saneamiento físico legal de predios realizados en la provincia de Andahuaylas	Porcentaje de Predios con Saneamiento físico legal	(Cantidad de predios con saneamiento físico legal / Total de predios de la provincia) * 100	4%	2022	4%	2022	5%	10%	12%	15%	18%	20%	GDUR


⁶ PMI = Programación Multianual de Inversiones




Código	Descripción	Nombre del Indicador	Método de cálculo	Línea de Base		Valor actual		Logros esperados en el periodo del Plan Estratégico Institucional 2024-2028					Unidad Orgánica Responsable del indicador	
				Valor	Año	Valor	Año	2023	2024	2025	2026	2027		2028
AEI.01.04	Catastro distrital actualizado de la provincia de Andahuaylas	Porcentaje de unidades catastrales actualizadas	$(\text{Cantidad de unidades catastrales actualizadas} / \text{Total de unidades catastrales de la provincia}) * 100$	18%	2022	18%	2022	20%	40%	80%	85%	90%	100%	GDUR
OEI.02	Mejorar los servicios de protección social en la provincia Andahuaylas	Porcentaje de personas beneficiarias de los programas sociales impulsados por el municipio	$(\text{Cantidad de personas beneficiarias a través de los programas impulsados por el municipio} / \text{Total de personas en pobreza extrema}) * 100$	5%	2007	5%	2007	5.8%	7%	10%	12%	14%	15%	GEDESMA
AEI.02.01	Programa de alimentación saludable para la población implementada o ejecutado de la provincia de Andahuaylas	Porcentaje de atenciones del programa de alimentación saludable ejecutadas en el Programa de Vaso de Leche	$(\text{Cantidad de atenciones a niños, niñas, madres gestantes y madres lactantes atendidos} / \text{Total de atenciones a personas focalizadas}) * 100$	10%	2022	10%	2022	12%	12%	13%	15%	16%	17%	GEDESMA
		Porcentaje de atenciones del programa de alimentación saludable ejecutadas en los Comedores Populares	$(\text{Cantidad de atenciones a personas atendidas en los centros de atención oportuna} / \text{Total de atenciones a personas focalizadas}) * 100$	10%	2022	10%	2022	20%	22%	22%	25%	26%	27%	GEDESMA
		Porcentaje de atenciones del programa de alimentación saludable ejecutadas a la población adulta mayor y con algún grado de discapacidad	$(\text{Cantidad de atenciones a personas beneficiadas} / \text{Total de atenciones a personas focalizadas}) * 100$	9%	2022	9%	2022	13%	15%	17%	18%	20%	21%	GEDESMA



Código	Descripción	Nombre del Indicador	Método de cálculo	Línea de Base		Valor actual		Logros esperados en el periodo del Plan Estratégico Institucional 2024-2028					Unidad Orgánica Responsable e indicador	
				Valor	Año	Valor	Año	2023	2024	2025	2026	2027		2028
		Porcentaje de atenciones a personas del programa de alimentación saludable ejecutadas a personas con TBC	$\left(\frac{\text{Cantidad de atenciones a personas beneficiadas}}{\text{Total de atenciones a personas focalizadas}} \right) * 100$	11%	2022	11%	2022	17%	17%	17%	17%	18%	19%	GEDESMA
				21%	2022	21%	2022	26%	27%	28%	29%	31%	32%	GEDESMA
AEI.02.02	Servicio de atención contra la violencia familiar oportuno en beneficio de la población en la provincia de Andahuaylas	Porcentaje de atenciones en defensa de los derechos de la población vulnerable realizadas	$\left(\frac{\text{Cantidad de atenciones en defensa de los derechos de la población vulnerable realizadas}}{\text{Total de atenciones brindadas}} \right) * 100$	30%	2022	30%	2022	40%	43%	47%	50%	52%	55%	GEDESMA
AEI.02.03	Programa nacional de apoyo social de forma permanente a grupos de población vulnerables de la provincia de Andahuaylas	Porcentaje de asistencias de apoyo social realizadas con grupos vulnerables	$\left(\frac{\text{Cantidad de asistencias de apoyo social realizadas con grupos vulnerables}}{\text{Total de asistencias realizadas}} \right) * 100$	35%	2022	35%	2022	36%	36%	37%	38%	38%	40%	GEDESMA
AEI.02.04	Registro de información socioeconómica de la población vulnerable actualizada de la	Número de hogares registrados en el SISFOH	$\text{Cantidad de hogares focalizados en la Provincia de Andahuaylas}$	5220	2022	5220	2022	5405	5405	5405	5405	5405	5405	GATR



Código	Descripción	Nombre del Indicador	Método de cálculo	Línea de Base		Valor actual		Logros esperados en el periodo del Plan Estratégico Institucional 2024-2028					Unidad Organizacional e del indicador	
				Valor	Año	Valor	Año	2023	2024	2025	2026	2027		2028
	provincia de Andahuaylas													
AEI.02.05	Programa deportivo municipal accesible a la población de la provincia de Andahuaylas	Porcentaje de atenciones del programa deportivo municipal realizadas	(Cantidad de atenciones del programa deportivo municipal realizadas / Total de atenciones) * 100	16%	2022	16%	2022	20%	25%	27%	29%	31%	32%	GEDESMA
AEI.02.06	Programa de desarrollo cultural difundido en la provincia de Andahuaylas	Porcentaje de eventos culturales desarrollados	(Cantidad de eventos culturales realizados / Total de eventos programados) * 100	47%	2022	47%	2022	52%	62%	73%	78%	80%	84%	GEDESMA
OEI.03	Contribuir al mejoramiento de la competitividad de los agentes económicos en la provincia de Andahuaylas	Porcentaje de micro y pequeños empresarios capacitados en temas de gestión empresarial	(Cantidad de micro y pequeños empresarios capacitados / Total de micro y pequeños empresarios focalizados) * 100	8%	2022	8%	2022	8%	10%	15%	15%	15%	20%	GEDESMA
AEI.03.01	Programa de emprendimiento implementado en la provincia de Andahuaylas	Número de capacitaciones sobre emprendimiento realizadas	Cantidad de capacitaciones sobre emprendimiento realizadas	40	2022	40	2022	40	50	60	65	70	75	GEDESMA
AEI.03.02	Planes de negocio cofinanciados a los Agentes Económicos Organizados aprobados o implementados o ejecutados en la	Número de planes de negocio cofinanciados	Sumatoria de planes de negocios cofinanciados	5	2022	s. i.	2022	5	7	10	12	12	15	GEDESMA



Código	Descripción	Nombre del Indicador	Método de cálculo	Línea de Base		Valor actual		Logros esperados en el periodo del Plan Institucional 2024-2028					Unidad Orgánica y del indicador	Responsable del indicador							
				Valor	Año	Valor	Año	2023	2024	2025	2026	2027			2028						
AEI.03.03	provincia de Andahuaylas Asistencia técnica en la formalización de los establecimientos comerciales en la provincia de Andahuaylas	Porcentaje de licencias de funcionamiento emitidas	$(\text{Cantidad de licencias de funcionamiento emitidas} / \text{Total de licencias requeridas}) * 100$	65%	2022	65%	2022	65%	2023	70%	2024	72%	2025	78%	2026	82%	2027	85%	2028	GATR	
AEI.03.04	Programa de desarrollo turístico implementado en la provincia de Andahuaylas	Porcentaje de acciones ejecutadas del Programa de Desarrollo Turístico	$(\text{Cantidad de acciones del plan de desarrollo turístico} / \text{Total de acciones consideradas en el plan}) * 100$	4%	2022	4%	2022	5%	2023	10%	2024	30%	2025	30%	2026	35%	2027	40%	2028	GEDESMA	
AEI.03.05	Asistencia técnica tecnificada y fortalecida a los productores agropecuarios de la provincia de Andahuaylas	Cantidad de convenios con las universidades para la promoción de la ciencia, tecnología e innovación suscritos	$\text{Sumatoria de convenios con las universidades para la promoción de la ciencia, tecnología e innovación suscritos}$	1	2019	1	2019	1	2019	2	2024	3	2025	3	2026	5	2027	7	2028	GEDESMA	
OEL.04	Mejorar el servicio de transporte y tránsito en la provincia de Andahuaylas	Porcentaje de vehículos de servicio masivo urbanos e interurbanos formalizados en la Provincia de Andahuaylas	$(\text{Cantidad de vehículos de servicio masivo urbanos e interurbanos formalizados} / \text{Total de vehículos de la provincia}) * 100$	1%	2022	1%	2022	2%	2023	5%	2024	7%	2025	7%	2026	8%	2027	10%	2028	GDUR	
AEI.04.01	Programa de educación vial implementado para transportistas de la provincia de Andahuaylas	Número de capacitaciones sobre educación vial realizadas	$\text{Cantidad de capacitaciones sobre educación vial realizadas}$	30	2022	30	2022	50	2023	65	2024	75	2025	80	2026	85	2027	90	2028	GDUR	



Código	Descripción	Nombre del Indicador	Método de cálculo	Línea de Base		Valor actual		Logros esperados en el periodo del Plan Estratégico Institucional 2024-2028						Unidad Orgánica Responsable del indicador
				Valor	Año	Valor	Año	2023	2024	2025	2026	2027	2028	
AEI.04.02	Acciones de control y fiscalización del tránsito y transporte desarrollados en la provincia de Andahuaylas	Número de intervenciones de control y fiscalización del tránsito realizadas	Sumatoria de intervenciones de fiscalización del tránsito realizadas	9	2022	9	2022	19	25	30	35	40	45	GDUR
AEI.04.03	Red vial urbana vecinal o rural adecuada y operativa en la provincia de Andahuaylas	Porcentaje de vías vecinales atendidas en el Instituto Vial Provincial con mantenimiento vial	(Cantidad de vías vecinales registradas en el IYP con mantenimiento / Total de vías vecinales de la provincia) * 100	5%	2022	5%	2022	5%	15%	30%	30%	40%	50%	IYP
OEI.05	Fortalecer la seguridad ciudadana en la provincia de Andahuaylas	Tasa de denuncias por comisión de delitos por 1,000 habitantes	Tasa de denuncias por comisión de delitos por 1,000 habitantes según fuentes de la PNP	126	2022	126	2022	120	110	100	100	90	80	Gerencia de Servicios Públicos y Locales
AEI.05.01	Plan de seguridad ciudadana implementado en la provincia de Andahuaylas	Porcentaje de intervenciones de seguridad ciudadana realizadas	(Cantidad de intervenciones de seguridad ciudadana realizadas / Total de acciones contenidas en el plan) * 100	5%	2022	5%	2022	10%	50%	90%	90%	95%	99%	Gerencia de Servicios Públicos y Locales
AEI.05.02	Programa contra la violencia familiar y trata de personas para la atención oportuna en la provincia de Andahuaylas	Cantidad de casos atendidos por el CEM por tipo de violencia física, psicológica, sexual, patrimonial, económica y trata de personas	Sumatoria de casos atendidos en el CEM por tipo de violencia física, psicológica, sexual, patrimonial, económica y trata de personas	117	2021	117	2021	120	110	100	95	90	90	GEDESMA



Código	Descripción	Nombre del Indicador	Método de cálculo	Línea de Base		Logros esperados en el período del Plan Estratégico Institucional 2024-2028						Unidad Orgánica Responsabil e del indicador				
				Valor	Año	Valor	Año	2023	2024	2025	2026		2027	2028		
				40%	2022	40%	2022									
OEI.06	Mejorar la gestión ambiental en la Provincia de Andahuaylas	Porcentaje de residuos sólidos no reutilizables son dispuestos adecuadamente	(Cantidad de residuos sólidos no reutilizables son dispuestos adecuadamente / Total de residuos sólidos no reutilizables) * 100	40%	2022	40%	2022			45%	48%	50%	55%	57%	58%	Unidad de Gestión de Residuos Sólidos
AEI.06.01	Programa de segregación en la fuente implementado en la provincia de Andahuaylas	Porcentaje de residuos sólidos orgánicos recolectados	(Cantidad de residuos sólidos orgánicos recolectados / Total de residuos sólidos orgánicos) * 100	10%	2022	10%	2022			12%	20%	25%	28%	30%	35%	Unidad de Gestión de Residuos Sólidos
AEI.06.02	Regulación aprobada sobre disposición final de desechos sólidos, líquidos y otros vertimientos industriales en la provincia de Andahuaylas	Número de disposiciones normativas sobre desechos sólidos, líquidos y otros vertimientos industriales aprobadas	Cantidad de disposiciones normativas sobre desechos sólidos, líquidos y otros vertimientos industriales aprobados en la provincia de Andahuaylas	1	2022	1	2022	2	18	20	20	20	20	20	20	División de Gestión del Medio Ambiente
AEI.06.03	Programa de fiscalización de emisión de humos, gases, ruido y otros contaminantes del ambiente implementada de la provincia de Andahuaylas	Porcentaje de fiscalizaciones en emisión de humos, gases, ruido y otros contaminantes realizadas a empresas en la provincia	(Cantidad de fiscalizaciones en emisión de humos, gases, ruido y otros contaminantes realizadas a empresas / Total de fiscalizaciones programadas) * 100	11%	2022	11%	2022	11%	21%	25%	30%	35%	50%			División de Gestión del Medio Ambiente



Código	Descripción	Nombre del Indicador	Método de cálculo	Línea de Base		Valor actual		Logros esperados en el periodo del Plan Estratégico Institucional 2024-2028					Unidad Orgánica Responsable del indicador	
				Valor	Año	Valor	Año	2023	2024	2025	2026	2027		2028
OEI.07	Mejorar la gestión de riesgos de desastres en la provincia de Andahuaylas	Porcentaje de viviendas vulnerables frente a riesgos de desastres en la Provincia de Andahuaylas	(Cantidad de viviendas vulnerables frente a riesgos de desastres / Total de viviendas censadas en la provincia) * 100	80%	2022	80%	2022	79%	78%	72%	70%	68%	67%	División de Defensa Civil
AEI.07.01	Instrumentos de estimación del riesgo de desastres de origen natural, socio natural o antrópico implementado en la provincia de Andahuaylas	Número de instrumentos de estimación de riesgos de desastres realizados	Cantidad de planes formulados para la prevención de riesgos de desastres	1	2020	1	2020	1	4	5	5	6	6	División de Defensa Civil
AEI.07.02	Programa de desarrollo de capacitaciones en GRD difundidos a la población implementado en la provincia de Andahuaylas	Número de brigadistas formados por la Oficina de Defensa Civil	Número de brigadistas formados por la Oficina de Defensa Civil	120	2022	120	2022	200	200	300	320	350	380	División de Defensa Civil
AEI.07.03	Fortalecimiento de las capacidades de los servidores/trabajadores en gestión integral del cambio climático en la provincia de Andahuaylas	Porcentaje de servidores y trabajadores capacitados en Gestión Integral del Cambio Climático	(Cantidad de servidores y trabajadores capacitados en gestión integral del cambio climático / Total de servidores y trabajadores focalizados) * 100	5%	2022	5%	2022	5%	20%	40%	45%	50%	60%	División de Defensa Civil



Código	Descripción	Nombre del Indicador	Método de cálculo	Línea de Base		Valor actual		Logros esperados en el período del Plan Estratégico Institucional 2024-2028					Unidad Orgánica y del Responsable del indicador	
				Valor	Año	Valor	Año	2023	2024	2025	2026	2027		2028
OEI.08	Fortalecer la gestión institucional	Porcentaje de la población con alto grado de satisfacción sobre los servicios brindados por la municipalidad	(Cantidad de entrevistados que refieren un alto grado de satisfacción sobre los servicios brindados por la municipalidad / Total de entrevistados) * 100	51.9%	2022	51.9%	2022	70%	75%	80%	80%	80%	90%	Gerencia Municipal
AEI.08.01	Programa de fortalecimiento de capacidades permanente para personal de la provincia de Andahuaylas	Porcentaje de trabajadores municipales capacitados en temas de gestión pública	(Cantidad de trabajadores municipales capacitados en temas de gestión pública / Total de trabajadores del municipio) * 100	5%	2022	5%	2022	5%	40%	80%	85%	90%	95%	Gerencia de Administración y Finanzas
AEI.08.02	Espacios y mecanismos de participación ciudadana fortalecidos en la provincia de Andahuaylas	Número de espacios con participación ciudadana activos	Número de espacios y/o reuniones con participación ciudadana	1	2022	1	2022	1	2	2	2	3	3	Gerencia de Planificación, Presupuesto y Racionalización
AEI.08.03	Procedimientos administrativos simplificados en la Municipalidad Provincial de Andahuaylas	Tiempo promedio en la emisión de informes legales finales	Tiempo promedio en la emisión de informes legales finales	40 días	2022	40 días	2022	20 días	5 días	5 días	4 días	3 días	3 días	Gerencia Municipal / Asesoría Legal
		Número de procedimientos administrativos simplificados	Sumatoria de procedimientos administrativos simplificados	1	2020	1	2020	1	1	2	2	3	3	Gerencia Municipal
AEI.08.04	Recaudación tributaria efectiva en la provincia de Andahuaylas	Monto de tributos municipales recaudados en la municipalidad	Monto de dinero recaudado por RDR	6,219,131	2022	6,219,131	2022	7,661,284	8,044,348	8,607,453	8,607,453	9,037,826	Gerencia de Administración Tributaria y Rentas	




Código	Descripción	Nombre del Indicador	Método de cálculo	Línea de Base		Valor actual		Logros esperados en el período del Plan Estratégico Institucional 2024-2028					Unidad Orgánica Responsables del indicador	
				Valor	Año	Valor	Año	2023	2024	2025	2026	2027		2028
AEI.08.05	Instrumentos de gestión actualizados en la Municipalidad Provincial de Andahuaylas	Número de instrumentos y documentos de gestión formulados y/o actualizados ⁷	Número de instrumentos y documentos de gestión formulados y/o actualizados	1	2022	1	2022	2	7	8	8	8	8	Gerencia de Planificación, Presupuesto y Racionalización
AEI.08.06	Gobierno electrónico implementado en los procesos y servicios en la provincia de Andahuaylas	Porcentaje de procesos administrativos electrónicos implementados	(Cantidad de procesos administrativos electrónicos implementados / Total de procesos identificados en el MAPRO) * 100	3%	2022	3%	2022	3%	3%	7%	8%	10%	12%	Gerencia Municipal

⁷ Los documentos de gestión pendientes de actualización son: el Plan de Desarrollo Local Concertado, el PEI, el POI, el MAPRO, el Mapeo de Puestos, el ROF, el nuevo Organigrama de la MPA, entre otros.

c. Anexo A-6 Ficha Técnica de Indicadores OEI

FICHA TÉCNICA DEL INDICADOR

OEI 1:		MEJORAR EL ACCESO A LOS SERVICIOS BÁSICOS DE LA POBLACIÓN DE LA PROVINCIA ANDAHUAYLAS																						
NOMBRE DEL INDICADOR:		PORCENTAJE DE VIVIENDAS QUE CUENTAN CON LOS SERVICIOS BÁSICOS																						
JUSTIFICACIÓN:		La medición del indicador permitirá conocer el porcentaje de viviendas que cuentan con los tres servicios básicos a nivel provincial, estos servicios son: agua, saneamiento y luz eléctrica. Con ello, podemos conocer la situación actual de las condiciones de vida de la población, con el fin de elaborar planes para su posterior atención.																						
RESPONSABLE DEL OBJETIVO O ACCIÓN ESTRATÉGICA:		GERENCIA DE DESARROLLO URBANO RURAL																						
LIMITACIONES PARA LA MEDICIÓN DEL INDICADOR:		El presente indicador tiene como limitación el reporte de la información, la cual no se hace con celeridad para poder actualizar los datos.																						
MÉTODO DE CÁLCULO:		<p>CANTIDAD DE VIVIENDAS QUE CUENTAN CON LOS SERVICIOS BÁSICOS / TOTAL DE VIVIENDAS CENSADAS EN LA PROVINCIA * 100</p> <p>Especificaciones Técnicas:</p> <ul style="list-style-type: none"> - El denominador de la fórmula será un dato constante y utilizará información de la cantidad de las viviendas obtenidas en el último Censo de Población y Vivienda - El numerador será calculado por la unidad responsable y estará en función a los resultados obtenidos de los diversos programas municipales y otros - La data de viviendas se refiere tanto a las viviendas del ámbito rural como las del ámbito urbano - Viviendas: Es un recinto que está pensado para habitarlo y destinado a su uso por una o varias personas. Dentro de este apartado se diferencia el piso con anejos, el piso sin anejos, vivienda adosada/pareada y vivienda aislada. - Servicios básicos: Conjunto de servicios prestados por empresas públicas, privadas o mixtas en materia de agua potable y alcantarillado sanitario, energía eléctrica y alumbrado público. 																						
SENTIDO ESPERADO DEL INDICADOR Y TIPO DE AGREGACIÓN:		ASCENDENTE Y ACUMULADO																						
PROCESO DE RECOLECCIÓN Y ANÁLISIS:		<table border="1"> <thead> <tr> <th>Paso N°</th> <th>Responsable</th> <th>Actividad</th> </tr> </thead> <tbody> <tr> <td>1</td> <td>Gerencia de Desarrollo Urbano Rural</td> <td>Solicita información a todas las gerencias</td> </tr> <tr> <td>2</td> <td>Validación de datos</td> <td>Cada gerente de línea</td> </tr> <tr> <td>3</td> <td>Gerencia de Planeamiento</td> <td>Procesamiento de datos</td> </tr> <tr> <td>4</td> <td>Gerencia de Planeamiento</td> <td>Evaluación de la información obtenida</td> </tr> <tr> <td>5</td> <td>Gerencia Municipal</td> <td>Análisis del logro alcanzado</td> </tr> </tbody> </table>	Paso N°	Responsable	Actividad	1	Gerencia de Desarrollo Urbano Rural	Solicita información a todas las gerencias	2	Validación de datos	Cada gerente de línea	3	Gerencia de Planeamiento	Procesamiento de datos	4	Gerencia de Planeamiento	Evaluación de la información obtenida	5	Gerencia Municipal	Análisis del logro alcanzado				
Paso N°	Responsable	Actividad																						
1	Gerencia de Desarrollo Urbano Rural	Solicita información a todas las gerencias																						
2	Validación de datos	Cada gerente de línea																						
3	Gerencia de Planeamiento	Procesamiento de datos																						
4	Gerencia de Planeamiento	Evaluación de la información obtenida																						
5	Gerencia Municipal	Análisis del logro alcanzado																						
FUENTE Y BASE DE DATOS:		FUENTE: MUNICIPALIDAD PROVINCIAL DE ANDAHUAYLAS BASE DE DATOS: REGISTRO DE BENEFICIARIOS DE LA GERENCIA DE DESARROLLO URBANO RURAL																						
		LÍNEA DE BASE	LOGROS ESPERADOS																					
AÑO	2017	2024	2025	2026	2027	2028																		
VALOR	40.7%	42%	43%	43%	44%	45%																		
Numerador	16,424	16,949	17,352	17,352	17,756	18,159																		
Denominador	40,354	40,354	40,354	40,354	40,354	40,354																		



FICHA TÉCNICA DEL INDICADOR

OEI 1:	MEJORAR EL ACCESO A LOS SERVICIOS BÁSICOS DE LA POBLACIÓN DE LA PROVINCIA ANDAHUAYLAS																							
AEI: 01.01	INFRAESTRUCTURA SOCIAL CONCLUIDA CON CAPACIDAD ADAPTATIVA AL CAMBIO CLIMÁTICO EN LA PROVINCIA DE ANDAHUAYLAS																							
NOMBRE DEL INDICADOR:	PORCENTAJE DE OBRAS CONCLUIDAS DE LA CARTERA DE LA PROGRAMACIÓN MULTIANUAL DE INVERSIONES																							
JUSTIFICACIÓN:	La medición del indicador permitirá conocer el porcentaje de la Infraestructura social concluida con capacidad adaptativa al cambio climático en la provincia de Andahuaylas, con ello, se logrará conocer el estado actual de la infraestructura social a nivel provincial, y posteriormente formular planes dirigidos a mejorar la planificación del territorio.																							
RESPONSABLE DEL OBJETIVO O ACCIÓN ESTRATÉGICA:	GERENCIA DE DESARROLLO URBANO RURAL																							
LIMITACIONES PARA LA MEDICIÓN DEL INDICADOR:	El presente indicador tiene como limitación el reporte de la información, la cual no se hace con celeridad para poder actualizar los datos.																							
MÉTODO DE CÁLCULO:	<p>CANTIDAD DE OBRA PUBLICA POR ADMINISTRACIÓN DIRECTA / TOTAL DE OBRAS POR ADMINISTRACIÓN DIRECTA CONTENIDOS EN LA PROGRAMACIÓN MULTIANUAL DE INVERSIONES * 100</p> <p>Especificaciones Técnicas:</p> <ul style="list-style-type: none"> - El denominador será constante y utilizará información de la PMI - Obra pública: Es una construcción promovida y llevada a cabo por la administración de un gobierno. Las obras públicas pueden ir desde infraestructuras hasta edificaciones y resultan de un proceso de contratación directa o por concursos de licitaciones. - Administración Directa: Es aquella en la cual la entidad utiliza sus propios recursos para realizar la ejecución. 																							
SENTIDO ESPERADO DEL INDICADOR Y TIPO DE AGREGACIÓN:	DESCENDENTE Y ACUMULADO																							
PROCESO DE RECOLECCIÓN Y ANÁLISIS:	<table border="1"> <thead> <tr> <th>Paso N°</th> <th>Responsable</th> <th>Actividad</th> </tr> </thead> <tbody> <tr> <td>1</td> <td>Gerencia de Desarrollo Urbano Rural</td> <td>Solicita información a todas las gerencias</td> </tr> <tr> <td>2</td> <td>Validación de datos</td> <td>Cada gerente de línea</td> </tr> <tr> <td>3</td> <td>Gerencia de Planeamiento</td> <td>Procesamiento de datos</td> </tr> <tr> <td>4</td> <td>Gerencia de Planeamiento</td> <td>Evaluación de la información obtenida</td> </tr> <tr> <td>5</td> <td>Gerencia Municipal</td> <td>Análisis del logro alcanzado</td> </tr> </tbody> </table>						Paso N°	Responsable	Actividad	1	Gerencia de Desarrollo Urbano Rural	Solicita información a todas las gerencias	2	Validación de datos	Cada gerente de línea	3	Gerencia de Planeamiento	Procesamiento de datos	4	Gerencia de Planeamiento	Evaluación de la información obtenida	5	Gerencia Municipal	Análisis del logro alcanzado
Paso N°	Responsable	Actividad																						
1	Gerencia de Desarrollo Urbano Rural	Solicita información a todas las gerencias																						
2	Validación de datos	Cada gerente de línea																						
3	Gerencia de Planeamiento	Procesamiento de datos																						
4	Gerencia de Planeamiento	Evaluación de la información obtenida																						
5	Gerencia Municipal	Análisis del logro alcanzado																						
FUENTE Y BASE DE DATOS:	FUENTE: MUNICIPALIDAD PROVINCIAL DE ANDAHUAYLAS BASE DE DATOS: REGISTRO DE BENEFICIARIOS DE LA GERENCIA DE DESARROLLO URBANO RURAL																							
	LÍNEA DE BASE	LOGROS ESPERADOS																						
AÑO	2022	2024	2025	2026	2027	2028																		
VALOR	5%	5%	5%	4%	4%	3%																		
Numerador	10	10	10	8	8	6																		
Denominador	203	203	203	203	203	203																		

FICHA TÉCNICA DEL INDICADOR

OEI 1:	MEJORAR EL ACCESO A LOS SERVICIOS BÁSICOS DE LA POBLACIÓN DE LA PROVINCIA ANDAHUAYLAS																							
AEI: 01.02	TERRITORIO ORDENADO PROMOVIDO EN LA PROVINCIA DE ANDAHUAYLAS																							
NOMBRE DEL INDICADOR:	PORCENTAJE DE TERRENOS DEL ESTADO DESTINADOS A PROYECTOS DE INVERSIÓN CON SANEAMIENTO FÍSICO LEGAL																							
JUSTIFICACIÓN:	La medición del indicador permitirá conocer el porcentaje de terrenos del Estado destinados a proyectos de inversión con saneamiento físico legal, siendo el saneamiento de los terrenos, uno de los problemas para llevar adelante los proyectos de inversión, con este indicador podremos conocer la situación actual de los predios y tomar acciones oportunas.																							
RESPONSABLE DEL OBJETIVO O ACCIÓN ESTRATÉGICA:	GERENCIA DE DESARROLLO URBANO RURAL																							
LIMITACIONES PARA LA MEDICIÓN DEL INDICADOR:	El presente indicador tiene como limitación el reporte de la información, la cual no se hace con celeridad para poder actualizar los datos.																							
MÉTODO DE CÁLCULO:	<p>CANTIDAD DE TERRENOS DEL ESTADO QUE REQUIEREN DE SANEAMIENTO FÍSICO LEGAL / TOTAL DE TERRENOS CONSIDERADOS EN PROYECTOS DE INVERSIÓN * 100</p> <p>Especificaciones Técnicas:</p> <ul style="list-style-type: none"> - El denominador considera los proyectos de inversión donde se requiera el saneamiento físico legal de los terrenos. - Terreno del Estado: Es un bien de dominio público es aquél bien estatal destinado al uso o que sirven de soporte para la prestación de cualquier servicio público. - Saneamiento Físico Legal: Es el procedimiento seguido ante SUNARP, a través del cual se solicita corregir y precisar las áreas, linderos y medidas perimétricas de un predio o inmueble registrado ante SUNARP 																							
SENTIDO ESPERADO DEL INDICADOR Y TIPO DE AGREGACIÓN:	ASCENDENTE Y ACUMULADO																							
PROCESO DE RECOLECCIÓN Y ANÁLISIS:	<table border="1"> <thead> <tr> <th>Paso N°</th> <th>Responsable</th> <th>Actividad</th> </tr> </thead> <tbody> <tr> <td>1</td> <td>Gerencia de Desarrollo Urbano Rural</td> <td>Solicita información a todas las gerencias</td> </tr> <tr> <td>2</td> <td>Validación de datos</td> <td>Cada gerente de línea</td> </tr> <tr> <td>3</td> <td>Gerencia de Planeamiento</td> <td>Procesamiento de datos</td> </tr> <tr> <td>4</td> <td>Gerencia de Planeamiento</td> <td>Evaluación de la información obtenida</td> </tr> <tr> <td>5</td> <td>Gerencia Municipal</td> <td>Análisis del logro alcanzado</td> </tr> </tbody> </table>						Paso N°	Responsable	Actividad	1	Gerencia de Desarrollo Urbano Rural	Solicita información a todas las gerencias	2	Validación de datos	Cada gerente de línea	3	Gerencia de Planeamiento	Procesamiento de datos	4	Gerencia de Planeamiento	Evaluación de la información obtenida	5	Gerencia Municipal	Análisis del logro alcanzado
Paso N°	Responsable	Actividad																						
1	Gerencia de Desarrollo Urbano Rural	Solicita información a todas las gerencias																						
2	Validación de datos	Cada gerente de línea																						
3	Gerencia de Planeamiento	Procesamiento de datos																						
4	Gerencia de Planeamiento	Evaluación de la información obtenida																						
5	Gerencia Municipal	Análisis del logro alcanzado																						
FUENTE Y BASE DE DATOS:	<p>FUENTE: MUNICIPALIDAD PROVINCIAL DE ANDAHUAYLAS</p> <p>BASE DE DATOS: REGISTRO DE BENEFICIARIOS DE LA GERENCIA DE DESARROLLO URBANO RURAL</p>																							
	LÍNEA DE BASE	LOGROS ESPERADOS																						
AÑO	2022	2024	2025	2026	2027	2028																		
VALOR	4%	5%	7%	8%	9%	10%																		
Numerador	7	9	12	14	16	18																		
Denominador	178	178	178	178	178	178																		



FICHA TÉCNICA DEL INDICADOR

OEI 1:	MEJORAR EL ACCESO A LOS SERVICIOS BÁSICOS DE LA POBLACIÓN DE LA PROVINCIA ANDAHUAYLAS																							
AEI: 01.03	SANEAMIENTO FÍSICO LEGAL DE PREDIOS REALIZADOS EN LA EN LA PROVINCIA DE ANDAHUAYLAS																							
NOMBRE DEL INDICADOR:	PORCENTAJE DE PREDIOS CON SANEAMIENTO FÍSICO LEGAL																							
JUSTIFICACIÓN:	La medición del indicador permitirá conocer el porcentaje de predios que cuentan con el saneamiento físico legal exigido por norma, que es definido como el procedimiento seguido ante SUNARP, a través del cual se solicita corregir y precisar las áreas, linderos y medidas perimétricas de un predio o inmueble registrado ante SUNARP.																							
RESPONSABLE DEL OBJETIVO O ACCIÓN ESTRATÉGICA:	GERENCIA DE DESARROLLO URBANO RURAL																							
LIMITACIONES PARA LA MEDICIÓN DEL INDICADOR:	El presente indicador tiene como limitación el reporte de la información, la cual no se hace con celeridad para poder actualizar los datos.																							
MÉTODO DE CÁLCULO:	<p>CANTIDAD DE PREDIOS CON SANEAMIENTO FÍSICO LEGAL / TOTAL DE PREDIOS DE LA PROVINCIA * 100</p> <p>Especificaciones Técnicas:</p> <ul style="list-style-type: none"> - El denominador es constante y considera todos los predios rurales y urbanos en la provincia. Data del Censo de Población y Vivienda - Predios: Terreno o lote unitario, con o sin construcciones, cuyos linderos forman un perímetro. - Saneamiento Físico Legal: Es el procedimiento seguido ante SUNARP, a través del cual se solicita corregir y precisar las áreas, linderos y medidas perimétricas de un predio o inmueble registrado ante SUNARP. 																							
SENTIDO ESPERADO DEL INDICADOR Y TIPO DE AGREGACIÓN:	ASCENDENTE Y ACUMULADO																							
PROCESO DE RECOLECCIÓN Y ANÁLISIS:	<table border="1"> <thead> <tr> <th>Paso N°</th> <th>Responsable</th> <th>Actividad</th> </tr> </thead> <tbody> <tr> <td>1</td> <td>Gerencia de Desarrollo Urbano Rural</td> <td>Solicita información a todas las gerencias</td> </tr> <tr> <td>2</td> <td>Validación de datos</td> <td>Cada gerente de línea</td> </tr> <tr> <td>3</td> <td>Gerencia de Planeamiento</td> <td>Procesamiento de datos</td> </tr> <tr> <td>4</td> <td>Gerencia de Planeamiento</td> <td>Evaluación de la información obtenida</td> </tr> <tr> <td>5</td> <td>Gerencia Municipal</td> <td>Análisis del logro alcanzado</td> </tr> </tbody> </table>						Paso N°	Responsable	Actividad	1	Gerencia de Desarrollo Urbano Rural	Solicita información a todas las gerencias	2	Validación de datos	Cada gerente de línea	3	Gerencia de Planeamiento	Procesamiento de datos	4	Gerencia de Planeamiento	Evaluación de la información obtenida	5	Gerencia Municipal	Análisis del logro alcanzado
Paso N°	Responsable	Actividad																						
1	Gerencia de Desarrollo Urbano Rural	Solicita información a todas las gerencias																						
2	Validación de datos	Cada gerente de línea																						
3	Gerencia de Planeamiento	Procesamiento de datos																						
4	Gerencia de Planeamiento	Evaluación de la información obtenida																						
5	Gerencia Municipal	Análisis del logro alcanzado																						
FUENTE Y BASE DE DATOS:	FUENTE: MUNICIPALIDAD PROVINCIAL DE ANDAHUAYLAS BASE DE DATOS: REGISTRO DE BENEFICIARIOS DE LA GERENCIA DE DESARROLLO URBANO RURAL																							
	LÍNEA DE BASE	LOGROS ESPERADOS																						
AÑO	2022	2024	2025	2026	2027	2028																		
VALOR	4%	10%	12%	15%	18%	20%																		
Numerador	1614	4035	4842	6053	7264	8071																		
Denominador	40354	40354	40354	40354	40354	40354																		



FICHA TÉCNICA DEL INDICADOR

OEI 1:	MEJORAR EL ACCESO A LOS SERVICIOS BÁSICOS DE LA POBLACIÓN DE LA PROVINCIA ANDAHUAYLAS																							
AEI: 01.04	CATASTRO DISTRITAL ACTUALIZADO DE LA PROVINCIA DE ANDAHUAYLAS																							
NOMBRE DEL INDICADOR:	PORCENTAJE DE UNIDADES CATASTRALES ACTUALIZADAS																							
JUSTIFICACIÓN:	La medición del indicador permitirá conocer la situación del catastro en el municipio, el mismo que tiene por objeto detectar las características de los bienes inmuebles ubicados en el territorio del municipio, conocer quiénes son los propietarios de dichos bienes y registrar su situación jurídica-económica para fines tanto legales como impositivos.																							
RESPONSABLE DEL OBJETIVO O ACCIÓN ESTRATÉGICA:	GERENCIA DE DESARROLLO URBANO RURAL																							
LIMITACIONES PARA LA MEDICIÓN DEL INDICADOR:	El presente indicador tiene como limitación el reporte de la información, la cual no se hace con celeridad para poder actualizar los datos.																							
MÉTODO DE CÁLCULO:	<p>CANTIDAD DE UNIDADES CATASTRALES ACTUALIZADAS / TOTAL DE UNIDADES CATASTRALES DE LA PROVINCIA * 100</p> <p>Especificaciones Técnicas El dato del denominador será constante y será obtenido por el área responsable de la acción estratégica Catastro: es el inventario o censo, debidamente actualizado y clasificado, de los bienes inmuebles pertenecientes al Estado y a los particulares, con el objeto de lograr su correcta identificación física, jurídica, fiscal y económica</p>																							
SENTIDO ESPERADO DEL INDICADOR Y TIPO DE AGREGACIÓN:	ASCENDENTE Y ACUMULADO																							
PROCESO DE RECOLECCIÓN Y ANÁLISIS:	<table border="1"> <thead> <tr> <th>Paso N°</th> <th>Responsable</th> <th>Actividad</th> </tr> </thead> <tbody> <tr> <td>1</td> <td>Gerencia de Desarrollo Urbano Rural</td> <td>Solicita información a todas las gerencias</td> </tr> <tr> <td>2</td> <td>Validación de datos</td> <td>Cada gerente de línea</td> </tr> <tr> <td>3</td> <td>Gerencia de Planeamiento</td> <td>Procesamiento de datos</td> </tr> <tr> <td>4</td> <td>Gerencia de Planeamiento</td> <td>Evaluación de la información obtenida</td> </tr> <tr> <td>5</td> <td>Gerencia Municipal</td> <td>Análisis del logro alcanzado</td> </tr> </tbody> </table>						Paso N°	Responsable	Actividad	1	Gerencia de Desarrollo Urbano Rural	Solicita información a todas las gerencias	2	Validación de datos	Cada gerente de línea	3	Gerencia de Planeamiento	Procesamiento de datos	4	Gerencia de Planeamiento	Evaluación de la información obtenida	5	Gerencia Municipal	Análisis del logro alcanzado
Paso N°	Responsable	Actividad																						
1	Gerencia de Desarrollo Urbano Rural	Solicita información a todas las gerencias																						
2	Validación de datos	Cada gerente de línea																						
3	Gerencia de Planeamiento	Procesamiento de datos																						
4	Gerencia de Planeamiento	Evaluación de la información obtenida																						
5	Gerencia Municipal	Análisis del logro alcanzado																						
FUENTE Y BASE DE DATOS:	<p>FUENTE: MUNICIPALIDAD PROVINCIAL DE ANDAHUAYLAS BASE DE DATOS: REGISTRO DE BENEFICIARIOS DE LA GERENCIA DE DESARROLLO URBANO RURAL</p>																							
	LÍNEA DE BASE	LOGROS ESPERADOS																						
AÑO	2022	2024	2025	2026	2027	2028																		
VALOR	18%	40%	80%	85%	90%	100%																		
Numerador	6877	15283	30566	32477	34387	38208																		
Denominador	38208	38208	38208	38208	38208	38208																		



FICHA TÉCNICA DEL INDICADOR																								
OEI 2:	MEJORAR LOS SERVICIOS DE PROTECCIÓN SOCIAL EN LA PROVINCIA ANDAHUAYLAS																							
NOMBRE DEL INDICADOR:	PORCENTAJE DE PERSONAS BENEFICIARIAS DE LOS PROGRAMAS IMPULSADOS POR EL MUNICIPIO																							
JUSTIFICACIÓN:	La medición del indicador permitirá conocer el porcentaje de la población que es atendida por los programas sociales de la municipalidad, entre los que se encuentran el programa de apoyo social, Programa de salud preventivo, programa de monitoreo de la calidad ambiental y monitoreo del agua, programas de actividades educativas, culturales y deportivas, así como los programas dirigidos a reducir la anemia y la desnutrición crónica en el municipio.																							
RESPONSABLE DEL OBJETIVO O ACCIÓN ESTRATÉGICA:	GERENCIA DE DESARROLLO ECONOMICO, SOCIAL Y MEDIO AMBIENTE																							
LIMITACIONES PARA LA MEDICIÓN DEL INDICADOR:	El presente indicador tiene como limitación el reporte de la información, la cual no se hace con celeridad para poder actualizar los datos.																							
MÉTODO DE CÁLCULO:	<p>CANTIDAD DE PERSONAS BENEFICIARIAS A TRAVÉS DE LOS PROGRAMAS SOCIALES IMPULSADOS POR EL MUNICIPIO / TOTAL DE PERSONAS EN POBREZA EXTREMA * 100</p> <p>Especificaciones Técnicas:</p> <ul style="list-style-type: none"> - La información del denominador es constante y corresponde a la suma de las personas en pobreza y pobreza extrema - Programas sociales: Son iniciativas relacionadas con los derechos humanos, que abarcan áreas como la salud, la educación, la vivienda y el acceso a servicios básicos con miras a ayudar a individuos y grupos sociales desfavorecidos. 																							
SENTIDO ESPERADO DEL INDICADOR Y TIPO DE AGREGACIÓN:	ASCENDENTE Y ACUMULADO																							
PROCESO DE RECOLECCIÓN Y ANÁLISIS:	<table border="1"> <thead> <tr> <th>Paso N°</th> <th>Responsable</th> <th>Actividad</th> </tr> </thead> <tbody> <tr> <td>1</td> <td>Gerencia de Desarrollo Económico, Social y Medio Ambiente</td> <td>Solicita información a todas las gerencias</td> </tr> <tr> <td>2</td> <td>Validación de datos</td> <td>Cada gerente de línea</td> </tr> <tr> <td>3</td> <td>Gerencia de Planeamiento</td> <td>Procesamiento de datos</td> </tr> <tr> <td>4</td> <td>Gerencia de Planeamiento</td> <td>Evaluación de la información obtenida</td> </tr> <tr> <td>5</td> <td>Gerencia Municipal</td> <td>Análisis del logro alcanzado</td> </tr> </tbody> </table>						Paso N°	Responsable	Actividad	1	Gerencia de Desarrollo Económico, Social y Medio Ambiente	Solicita información a todas las gerencias	2	Validación de datos	Cada gerente de línea	3	Gerencia de Planeamiento	Procesamiento de datos	4	Gerencia de Planeamiento	Evaluación de la información obtenida	5	Gerencia Municipal	Análisis del logro alcanzado
Paso N°	Responsable	Actividad																						
1	Gerencia de Desarrollo Económico, Social y Medio Ambiente	Solicita información a todas las gerencias																						
2	Validación de datos	Cada gerente de línea																						
3	Gerencia de Planeamiento	Procesamiento de datos																						
4	Gerencia de Planeamiento	Evaluación de la información obtenida																						
5	Gerencia Municipal	Análisis del logro alcanzado																						
FUENTE Y BASE DE DATOS:	FUENTE: MUNICIPALIDAD PROVINCIAL DE ANDAHUAYLAS BASE DE DATOS: REGISTRO DE BENEFICIARIOS DE LA GERENCIA ECONOMICO, SOCIAL Y MEDIO AMBIENTE																							
	LÍNEA DE BASE	LOGROS ESPERADOS																						
AÑO	2007	2024	2025	2026	2027	2028																		
VALOR	5% ⁸	7%	10%	12%	14%	15%																		
Numerador	5121	5422	7746	9295	10844	11619																		
Denominador	102418	77459	77459	77459	77459	77459																		

⁸ https://cies.org.pe/wp-content/uploads/2016/07/apurimac_4.pdf y https://www.mef.gob.pe/contenidos/inv_publica/docs/boletines/boletines_pi/boletin5/BIP05_Analisis_Territorial.pdf



FICHA TÉCNICA DEL INDICADOR						
OEI 2:	MEJORAR LOS SERVICIOS DE PROTECCIÓN SOCIAL EN LA PROVINCIA ANDAHUAYLAS					
AEI: 02.01	PROGRAMA DE ALIMENTACIÓN SALUDABLE PARA LA POBLACIÓN IMPLEMENTADA O EJECUTADO DE LA PROVINCIA DE ANDAHUAYLAS					
NOMBRE DEL INDICADOR:	PORCENTAJE DE ATENCIONES DEL PROGRAMA DE ALIMENTACIÓN SALUDABLE EJECUTADAS EN EL PROGRAMA DE VASO DE LECHE					
JUSTIFICACIÓN:	LA MEDICIÓN DEL INDICADOR PERMITIRÁ CONOCER EL PORCENTAJE DE LA POBLACIÓN QUE ES ATENDIDA POR LOS PROGRAMAS SOCIALES DE LA MUNICIPALIDAD, ENTRE LOS QUE SE ENCUENTRAN EL PROGRAMA DE VASO DE LECHE, COMO PARTE DE LOS PROGRAMAS DIRIGIDOS A REDUCIR LA ANEMIA Y LA DESNUTRICIÓN CRÓNICA EN EL MUNICIPIO.					
RESPONSABLE DEL OBJETIVO O ACCIÓN ESTRATÉGICA:	GERENCIA DE DESARROLLO ECONOMICO, SOCIAL Y MEDIO AMBIENTE					
LIMITACIONES PARA LA MEDICIÓN DEL INDICADOR:	EL PRESENTE INDICADOR TIENE COMO LIMITACIÓN EL REPORTE DE LA INFORMACIÓN, LA CUAL NO SE HACE CON CELERIDAD PARA PODER ACTUALIZAR LOS DATOS.					
MÉTODO DE CÁLCULO:	<p>CANTIDAD DE ATENCIONES A NIÑOS, NIÑAS, MADRES GESTANTES Y MADRES LACTANTES ATENDIDOS / TOTAL DE ATENCIONES A PERSONAS FOCALIZADAS * 100</p> <p>Especificaciones Técnicas:</p> <ul style="list-style-type: none"> - El denominador es constante y equivale al total de atenciones a personas focalizadas por la gerencia a cargo, este dato puede actualizarse - Madres gestantes: Una mujer gestante o mujer embarazada es madre desde que se inicia la gestación de su hijo con la fecundación - Madre Lactante: Son aquellas madres que alimentan con leche materna a un lactante. 					
SENTIDO ESPERADO DEL INDICADOR Y TIPO DE AGREGACIÓN:	ASCENDENTE Y ACUMULADO					
PROCESO DE RECOLECCIÓN Y ANÁLISIS:	Paso N°	Responsable	Actividad			
	1	Gerencia de Desarrollo Económico, Social y Medio Ambiente	Solicita información a todas las gerencias			
	2	Validación de datos	Cada gerente de línea			
	3	Gerencia de Planeamiento	Procesamiento de datos			
	4	Gerencia de Planeamiento	Evaluación de la información obtenida			
5	Gerencia Municipal	Análisis del logro alcanzado				
FUENTE Y BASE DE DATOS:	FUENTE: MUNICIPALIDAD PROVINCIAL DE ANDAHUAYLAS BASE DE DATOS: REGISTRO DE BENEFICIARIOS DE LA GERENCIA ECONOMICO, SOCIAL Y MEDIO AMBIENTE					
	LÍNEA DE BASE	LOGROS ESPERADOS				
AÑO	2022	2024	2025	2026	2027	2028
VALOR	10%	12%	13%	15%	16%	17%
Numerador	759	911	987	1139	1215	1291
Denominador	7594	7594	7594	7594	7594	7594



FICHA TÉCNICA DEL INDICADOR																								
OEI 2:	MEJORAR LOS SERVICIOS DE PROTECCIÓN SOCIAL EN LA PROVINCIA ANDAHUAYLAS																							
AEI: 02.01	PROGRAMA DE ALIMENTACIÓN SALUDABLE PARA LA POBLACIÓN IMPLEMENTADA O EJECUTADO DE LA PROVINCIA DE ANDAHUAYLAS																							
NOMBRE DEL INDICADOR:	PORCENTAJE DE ATENCIONES DEL PROGRAMA DE ALIMENTACIÓN SALUDABLE EJECUTADAS EN LOS COMEDORES POPULARES																							
JUSTIFICACIÓN:	LA MEDICIÓN DEL INDICADOR PERMITIRÁ CONOCER EL PORCENTAJE DE LA POBLACIÓN QUE ES ATENDIDA POR LOS PROGRAMAS SOCIALES DE LA MUNICIPALIDAD, ENTRE LOS QUE SE ENCUENTRAN EL PROGRAMA DE VASO DE LECHE, COMO PARTE DE LOS PROGRAMAS DIRIGIDOS A REDUCIR LA ANEMIA Y LA DESNUTRICIÓN CRÓNICA EN EL MUNICIPIO.																							
RESPONSABLE DEL OBJETIVO O ACCIÓN ESTRATÉGICA:	GERENCIA DE DESARROLLO ECONOMICO, SOCIAL Y MEDIO AMBIENTE																							
LIMITACIONES PARA LA MEDICIÓN DEL INDICADOR:	EL PRESENTE INDICADOR TIENE COMO LIMITACIÓN EL REPORTE DE LA INFORMACIÓN, LA CUAL NO SE HACE CON CELERIDAD PARA PODER ACTUALIZAR LOS DATOS.																							
MÉTODO DE CÁLCULO:	<p>CANTIDAD DE ATENCIONES A PERSONAS ATENDIDAS EN LOS CENTROS DE ATENCIÓN OPORTUNA / TOTAL DE ATENCIONES A PERSONAS FOCALIZADAS * 100</p> <p>Especificaciones Técnicas:</p> <ul style="list-style-type: none"> - El denominador es constante y equivale al total de atenciones a personas focalizadas por la gerencia a cargo, este dato puede actualizarse - Centros de atención oportuna: Es el centro de atención en diferentes niveles de complejidad y tiene por objetivo conjugar en forma eficiente la necesidad de cumplir con un máximo de cobertura los servicios que se presten, con la mayor calidad posible y con una misma cantidad de recursos. 																							
SENTIDO ESPERADO DEL INDICADOR Y TIPO DE AGREGACIÓN:	ASCENDENTE Y ACUMULADO																							
PROCESO DE RECOLECCIÓN Y ANÁLISIS:	<table border="1"> <thead> <tr> <th>Paso N°</th> <th>Responsable</th> <th>Actividad</th> </tr> </thead> <tbody> <tr> <td>1</td> <td>Gerencia de Desarrollo Económico, Social y Medio Ambiente</td> <td>Solicita información a todas las gerencias</td> </tr> <tr> <td>2</td> <td>Validación de datos</td> <td>Cada gerente de línea</td> </tr> <tr> <td>3</td> <td>Gerencia de Planeamiento</td> <td>Procesamiento de datos</td> </tr> <tr> <td>4</td> <td>Gerencia de Planeamiento</td> <td>Evaluación de la información obtenida</td> </tr> <tr> <td>5</td> <td>Gerencia Municipal</td> <td>Análisis del logro alcanzado</td> </tr> </tbody> </table>						Paso N°	Responsable	Actividad	1	Gerencia de Desarrollo Económico, Social y Medio Ambiente	Solicita información a todas las gerencias	2	Validación de datos	Cada gerente de línea	3	Gerencia de Planeamiento	Procesamiento de datos	4	Gerencia de Planeamiento	Evaluación de la información obtenida	5	Gerencia Municipal	Análisis del logro alcanzado
Paso N°	Responsable	Actividad																						
1	Gerencia de Desarrollo Económico, Social y Medio Ambiente	Solicita información a todas las gerencias																						
2	Validación de datos	Cada gerente de línea																						
3	Gerencia de Planeamiento	Procesamiento de datos																						
4	Gerencia de Planeamiento	Evaluación de la información obtenida																						
5	Gerencia Municipal	Análisis del logro alcanzado																						
FUENTE Y BASE DE DATOS:	FUENTE: MUNICIPALIDAD PROVINCIAL DE ANDAHUAYLAS BASE DE DATOS: REGISTRO DE BENEFICIARIOS DE LA GERENCIA ECONOMICO, SOCIAL Y MEDIO AMBIENTE																							
	LÍNEA DE BASE	LOGROS ESPERADOS																						
AÑO	2022	2024	2025	2026	2027	2028																		
VALOR	10%	22%	22%	25%	26%	27%																		
Numerador	759	1671	1671	1899	1974	2050																		
Denominador	7594	7594	7594	7594	7594	7594																		



FICHA TÉCNICA DEL INDICADOR

OEI 2:	MEJORAR LOS SERVICIOS DE PROTECCIÓN SOCIAL EN LA PROVINCIA ANDAHUAYLAS																							
AEI: 02.01	PROGRAMA DE ALIMENTACIÓN SALUDABLE PARA LA POBLACIÓN IMPLEMENTADA O EJECUTADO DE LA PROVINCIA DE ANDAHUAYLAS																							
NOMBRE DEL INDICADOR:	PORCENTAJE DE ATENCIONES DEL PROGRAMA DE ALIMENTACIÓN SALUDABLE EJECUTADAS A LA POBLACIÓN ADULTA MAYOR Y CON ALGÚN GRADO DE DISCAPACIDAD																							
JUSTIFICACIÓN:	LA MEDICIÓN DEL INDICADOR PERMITIRÁ CONOCER EL PORCENTAJE DE LA POBLACIÓN QUE ES ATENDIDA POR LOS PROGRAMAS SOCIALES DE LA MUNICIPALIDAD, ENTRE LOS QUE SE ENCUENTRAN EL PROGRAMA DE VASO DE LECHE, COMO PARTE DE LOS PROGRAMAS DIRIGIDOS A REDUCIR LA ANEMIA Y LA DESNUTRICIÓN CRÓNICA EN EL MUNICIPIO.																							
RESPONSABLE DEL OBJETIVO O ACCIÓN ESTRATÉGICA:	GERENCIA DE DESARROLLO ECONOMICO, SOCIAL Y MEDIO AMBIENTE																							
LIMITACIONES PARA LA MEDICIÓN DEL INDICADOR:	EL PRESENTE INDICADOR TIENE COMO LIMITACIÓN EL REPORTE DE LA INFORMACIÓN, LA CUAL NO SE HACE CON CELERIDAD PARA PODER ACTUALIZAR LOS DATOS.																							
MÉTODO DE CÁLCULO:	<p>CANTIDAD DE ATENCIONES A PERSONAS BENEFICIADAS / TOTAL DE ATENCIONES A PERSONAS FOCALIZADAS * 100</p> <p>Especificaciones Técnicas: El denominador es constante y equivale al total de atenciones a personas focalizadas por la gerencia a cargo, este dato puede actualizarse Personas focalizadas: grupo de personas que son seleccionadas y que comparten características comunes.</p>																							
SENTIDO ESPERADO DEL INDICADOR Y TIPO DE AGREGACIÓN:	ASCENDENTE Y ACUMULADO																							
PROCESO DE RECOLECCIÓN Y ANÁLISIS:	<table border="1"> <thead> <tr> <th>Paso N°</th> <th>Responsable</th> <th>Actividad</th> </tr> </thead> <tbody> <tr> <td>1</td> <td>Gerencia de Desarrollo Económico, Social y Medio Ambiente</td> <td>Solicita información a todas las gerencias</td> </tr> <tr> <td>2</td> <td>Validación de datos</td> <td>Cada gerente de línea</td> </tr> <tr> <td>3</td> <td>Gerencia de Planeamiento</td> <td>Procesamiento de datos</td> </tr> <tr> <td>4</td> <td>Gerencia de Planeamiento</td> <td>Evaluación de la información obtenida</td> </tr> <tr> <td>5</td> <td>Gerencia Municipal</td> <td>Análisis del logro alcanzado</td> </tr> </tbody> </table>						Paso N°	Responsable	Actividad	1	Gerencia de Desarrollo Económico, Social y Medio Ambiente	Solicita información a todas las gerencias	2	Validación de datos	Cada gerente de línea	3	Gerencia de Planeamiento	Procesamiento de datos	4	Gerencia de Planeamiento	Evaluación de la información obtenida	5	Gerencia Municipal	Análisis del logro alcanzado
Paso N°	Responsable	Actividad																						
1	Gerencia de Desarrollo Económico, Social y Medio Ambiente	Solicita información a todas las gerencias																						
2	Validación de datos	Cada gerente de línea																						
3	Gerencia de Planeamiento	Procesamiento de datos																						
4	Gerencia de Planeamiento	Evaluación de la información obtenida																						
5	Gerencia Municipal	Análisis del logro alcanzado																						
FUENTE Y BASE DE DATOS:	FUENTE: MUNICIPALIDAD PROVINCIAL DE ANDAHUAYLAS BASE DE DATOS: REGISTRO DE BENEFICIARIOS DE LA GERENCIA ECONOMICO, SOCIAL Y MEDIO AMBIENTE																							
	LÍNEA DE BASE	LOGROS ESPERADOS																						
AÑO	2022	2024	2025	2026	2027	2028																		
VALOR	9%	15%	17%	18%	20%	21%																		
Numerador	683	1139	1291	1367	1519	1595																		
Denominador	7594	7594	7594	7594	7594	7594																		



FICHA TÉCNICA DEL INDICADOR																								
OEI 2:	MEJORAR LOS SERVICIOS DE PROTECCIÓN SOCIAL EN LA PROVINCIA ANDAHUAYLAS																							
AEI: 02.01	PROGRAMA DE ALIMENTACIÓN SALUDABLE PARA LA POBLACIÓN IMPLEMENTADA O EJECUTADO DE LA PROVINCIA DE ANDAHUAYLAS																							
NOMBRE DEL INDICADOR:	PORCENTAJE DE ATENCIONES DEL PROGRAMA DE ALIMENTACIÓN SALUDABLE EJECUTADAS A PERSONAS CON TBC																							
JUSTIFICACIÓN:	LA MEDICIÓN DEL INDICADOR PERMITIRÁ CONOCER EL PORCENTAJE DE LA POBLACIÓN QUE ES ATENDIDA POR LOS PROGRAMAS SOCIALES DE LA MUNICIPALIDAD, ENTRE LOS QUE SE ENCUENTRAN EL PROGRAMA DE VASO DE LECHE, COMO PARTE DE LOS PROGRAMAS DIRIGIDOS A REDUCIR LA ANEMIA Y LA DESNUTRICIÓN CRÓNICA EN EL MUNICIPIO.																							
RESPONSABLE DEL OBJETIVO O ACCIÓN ESTRATÉGICA:	GERENCIA DE DESARROLLO ECONOMICO, SOCIAL Y MEDIO AMBIENTE																							
LIMITACIONES PARA LA MEDICIÓN DEL INDICADOR:	EL PRESENTE INDICADOR TIENE COMO LIMITACIÓN EL REPORTE DE LA INFORMACIÓN, LA CUAL NO SE HACE CON CELERIDAD PARA PODER ACTUALIZAR LOS DATOS.																							
MÉTODO DE CÁLCULO:	<p>CANTIDAD DE ATENCIONES A PERSONAS BENEFICIADAS / TOTAL DE ATENCIONES A PERSONAS FOCALIZADAS * 100</p> <p>Especificaciones Técnicas: El denominador es constante y equivale al total de atenciones a personas focalizadas por la gerencia a cargo, este dato puede actualizarse Personas beneficiadas: Son aquellas personas que reciben un apoyo gubernamental, ya sea en especie, servicios o económico.</p>																							
SENTIDO ESPERADO DEL INDICADOR Y TIPO DE AGREGACIÓN:	ASCENDENTE Y ACUMULADO																							
PROCESO DE RECOLECCIÓN Y ANÁLISIS:	<table border="1"> <thead> <tr> <th>Paso N°</th> <th>Responsable</th> <th>Actividad</th> </tr> </thead> <tbody> <tr> <td>1</td> <td>Gerencia de Desarrollo Económico, Social y Medio Ambiente</td> <td>Solicita información a todas las gerencias</td> </tr> <tr> <td>2</td> <td>Validación de datos</td> <td>Cada gerente de línea</td> </tr> <tr> <td>3</td> <td>Gerencia de Planeamiento</td> <td>Procesamiento de datos</td> </tr> <tr> <td>4</td> <td>Gerencia de Planeamiento</td> <td>Evaluación de la información obtenida</td> </tr> <tr> <td>5</td> <td>Gerencia Municipal</td> <td>Análisis del logro alcanzado</td> </tr> </tbody> </table>						Paso N°	Responsable	Actividad	1	Gerencia de Desarrollo Económico, Social y Medio Ambiente	Solicita información a todas las gerencias	2	Validación de datos	Cada gerente de línea	3	Gerencia de Planeamiento	Procesamiento de datos	4	Gerencia de Planeamiento	Evaluación de la información obtenida	5	Gerencia Municipal	Análisis del logro alcanzado
Paso N°	Responsable	Actividad																						
1	Gerencia de Desarrollo Económico, Social y Medio Ambiente	Solicita información a todas las gerencias																						
2	Validación de datos	Cada gerente de línea																						
3	Gerencia de Planeamiento	Procesamiento de datos																						
4	Gerencia de Planeamiento	Evaluación de la información obtenida																						
5	Gerencia Municipal	Análisis del logro alcanzado																						
FUENTE Y BASE DE DATOS:	FUENTE: MUNICIPALIDAD PROVINCIAL DE ANDAHUAYLAS BASE DE DATOS: REGISTRO DE BENEFICIARIOS DE LA GERENCIA ECONOMICO, SOCIAL Y MEDIO AMBIENTE																							
	LÍNEA DE BASE	LOGROS ESPERADOS																						
AÑO	2022	2024	2025	2026	2027	2028																		
VALOR	11%	17%	17%	17%	18%	19%																		
Numerador	835	1291	1291	1291	1367	1443																		
Denominador	7594	7594	7594	7594	7594	7594																		



FICHA TÉCNICA DEL INDICADOR																								
OEI 2:	MEJORAR LOS SERVICIOS DE PROTECCIÓN SOCIAL EN LA PROVINCIA ANDAHUAYLAS																							
AEI: 02.01	PROGRAMA DE ALIMENTACIÓN SALUDABLE PARA LA POBLACIÓN IMPLEMENTADA O EJECUTADO DE LA PROVINCIA DE ANDAHUAYLAS																							
NOMBRE DEL INDICADOR:	PORCENTAJE DE ATENCIONES DEL PROGRAMA DE ALIMENTACIÓN SALUDABLE EJECUTADAS EN LOS CEDIF																							
JUSTIFICACIÓN:	LA MEDICIÓN DEL INDICADOR PERMITIRÁ CONOCER EL PORCENTAJE DE LA POBLACIÓN QUE ES ATENDIDA POR LOS PROGRAMAS SOCIALES DE LA MUNICIPALIDAD, ENTRE LOS QUE SE ENCUENTRAN EL PROGRAMA DE VASO DE LECHE, COMO PARTE DE LOS PROGRAMAS DIRIGIDOS A REDUCIR LA ANEMIA Y LA DESNUTRICIÓN CRÓNICA EN EL MUNICIPIO.																							
RESPONSABLE DEL OBJETIVO O ACCIÓN ESTRATÉGICA:	GERENCIA DE DESARROLLO ECONOMICO, SOCIAL Y MEDIO AMBIENTE																							
LIMITACIONES PARA LA MEDICIÓN DEL INDICADOR:	EL PRESENTE INDICADOR TIENE COMO LIMITACIÓN EL REPORTE DE LA INFORMACIÓN, LA CUAL NO SE HACE CON CELERIDAD PARA PODER ACTUALIZAR LOS DATOS.																							
MÉTODO DE CÁLCULO:	<p>CANTIDAD DE ATENCIONES A PERSONAS BENEFICIADAS / TOTAL DE ATENCIONES A PERSONAS FOCALIZADAS * 100</p> <p>Especificaciones Técnicas: El denominador es constante y equivale al total de atenciones a personas focalizadas por la gerencia a cargo, este dato puede actualizarse Personas beneficiadas: Son aquellas personas que reciben un apoyo gubernamental, ya sea en especie, servicios o económico.</p>																							
SENTIDO ESPERADO DEL INDICADOR Y TIPO DE AGREGACIÓN:	ASCENDENTE Y ACUMULADO																							
PROCESO DE RECOLECCIÓN Y ANÁLISIS:	<table border="1"> <thead> <tr> <th>Paso N°</th> <th>Responsable</th> <th>Actividad</th> </tr> </thead> <tbody> <tr> <td>1</td> <td>Gerencia de Desarrollo Económico, Social y Medio Ambiente</td> <td>Solicita información a todas las gerencias</td> </tr> <tr> <td>2</td> <td>Validación de datos</td> <td>Cada gerente de línea</td> </tr> <tr> <td>3</td> <td>Gerencia de Planeamiento</td> <td>Procesamiento de datos</td> </tr> <tr> <td>4</td> <td>Gerencia de Planeamiento</td> <td>Evaluación de la información obtenida</td> </tr> <tr> <td>5</td> <td>Gerencia Municipal</td> <td>Análisis del logro alcanzado</td> </tr> </tbody> </table>						Paso N°	Responsable	Actividad	1	Gerencia de Desarrollo Económico, Social y Medio Ambiente	Solicita información a todas las gerencias	2	Validación de datos	Cada gerente de línea	3	Gerencia de Planeamiento	Procesamiento de datos	4	Gerencia de Planeamiento	Evaluación de la información obtenida	5	Gerencia Municipal	Análisis del logro alcanzado
Paso N°	Responsable	Actividad																						
1	Gerencia de Desarrollo Económico, Social y Medio Ambiente	Solicita información a todas las gerencias																						
2	Validación de datos	Cada gerente de línea																						
3	Gerencia de Planeamiento	Procesamiento de datos																						
4	Gerencia de Planeamiento	Evaluación de la información obtenida																						
5	Gerencia Municipal	Análisis del logro alcanzado																						
FUENTE Y BASE DE DATOS:	FUENTE: MUNICIPALIDAD PROVINCIAL DE ANDAHUAYLAS BASE DE DATOS: REGISTRO DE BENEFICIARIOS DE LA GERENCIA ECONOMICO, SOCIAL Y MEDIO AMBIENTE																							
	LÍNEA DE BASE	LOGROS ESPERADOS																						
AÑO	2022	2024	2025	2026	2027	2028																		
VALOR	21%	27%	28%	29%	31%	32%																		
Numerador	1595	2050	2126	2202	2354	2430																		
Denominador	7594	7594	7594	7594	7594	7594																		



FICHA TÉCNICA DEL INDICADOR						
OEI 2:	MEJORAR LOS SERVICIOS DE PROTECCIÓN SOCIAL EN LA PROVINCIA ANDAHUAYLAS					
AEI: 02.02	SERVICIO DE ATENCIÓN CONTRA LA VIOLENCIA FAMILIAR OPORTUNO EN BENEFICIO DE LA POBLACIÓN EN LA PROVINCIA DE ANDAHUAYLAS					
NOMBRE DEL INDICADOR:	PORCENTAJE DE ATENCIONES EN DEFENSA DE LOS DERECHOS DE LA POBLACIÓN VULNERABLE REALIZADAS					
JUSTIFICACIÓN:	SE BUSCA MEDIR EL PORCENTAJE DE ATENCIONES EN DEFENSA DE LOS DERECHOS DE LA POBLACIÓN VULNERABLE REALIZADAS POR EL MUNICIPIO PROVINCIAL					
RESPONSABLE DEL OBJETIVO O ACCIÓN ESTRATÉGICA:	GERENCIA DE DESARROLLO ECONOMICO, SOCIAL Y MEDIO AMBIENTE					
LIMITACIONES PARA LA MEDICIÓN DEL INDICADOR:	EL PRESENTE INDICADOR TIENE COMO LIMITACIÓN EL REPORTE DE LA INFORMACIÓN, LA CUAL NO SE HACE CON CELERIDAD PARA PODER ACTUALIZAR LOS DATOS.					
MÉTODO DE CÁLCULO:	<p>CANTIDAD DE ATENCIONES EN DEFENSA DE LOS DERECHOS DE LA POBLACIÓN VULNERABLE REALIZADAS / TOTAL DE ATENCIONES BRINDADAS * 100</p> <p>Especificaciones Técnicas:</p> <ul style="list-style-type: none"> - El valor del denominador será la suma de las atenciones brindadas por el municipio a través de todas las gerencias y proyectos. - Atenciones Municipales: Actividad de dación de bienes y prestación de servicios establecida por las entidades locales para satisfacer las necesidades y aspiraciones de la comunidad vecinal en el ámbito de sus competencias y desarrollada por cualquiera de las formas de gestión directa e indirecta previstas por la ley.. 					
SENTIDO ESPERADO DEL INDICADOR Y TIPO DE AGREGACIÓN:	ASCENDENTE Y ACUMULADO					
PROCESO DE RECOLECCIÓN Y ANÁLISIS:	Paso N°		Responsable		Actividad	
	1	Gerencia de Desarrollo Económico, Social y Medio Ambiente		Solicita información a todas las gerencias		
	2	Validación de datos		Cada gerente de línea		
	3	Gerencia de Planeamiento		Procesamiento de datos		
	4	Gerencia de Planeamiento		Evaluación de la información obtenida		
	5	Gerencia Municipal		Análisis del logro alcanzado		
FUENTE Y BASE DE DATOS:	FUENTE: MUNICIPALIDAD PROVINCIAL DE ANDAHUAYLAS BASE DE DATOS: REGISTRO DE BENEFICIARIOS DE LA GERENCIA ECONOMICO, SOCIAL Y MEDIO AMBIENTE					
	LÍNEA DE BASE	LOGROS ESPERADOS				
AÑO	2022	2024	2025	2026	2027	2028
VALOR	30%	43%	47%	50%	52%	55%
Numerador	683	1029	1180	1319	1440	1599
Denominador	2278	2392	2511	2637	2769	2907




FICHA TÉCNICA DEL INDICADOR																								
OEI 2:	MEJORAR LOS SERVICIOS DE PROTECCIÓN SOCIAL EN LA PROVINCIA ANDAHUAYLAS																							
AEI: 02.03	PROGRAMA NACIONAL DE APOYO SOCIAL DE FORMA PERMANENTE A GRUPOS DE POBLACIÓN VULNERABLES DE LA PROVINCIA DE ANDAHUAYLAS																							
NOMBRE DEL INDICADOR:	PORCENTAJE DE ASISTENCIAS DE APOYO SOCIAL REALIZADAS CON GRUPOS VULNERABLES																							
JUSTIFICACIÓN:	LA MEDICIÓN DEL INDICADOR PERMITIRÁ CONOCER EL PORCENTAJE DE ASISTENCIAS DE APOYO SOCIAL REALIZADAS CON GRUPOS VULNERABLES																							
RESPONSABLE DEL OBJETIVO O ACCIÓN ESTRATÉGICA:	GERENCIA DE DESARROLLO ECONOMICO, SOCIAL Y MEDIO AMBIENTE																							
LIMITACIONES PARA LA MEDICIÓN DEL INDICADOR:	EL PRESENTE INDICADOR TIENE COMO LIMITACIÓN EL REPORTE DE LA INFORMACIÓN, LA CUAL NO SE HACE CON CELERIDAD PARA PODER ACTUALIZAR LOS DATOS.																							
MÉTODO DE CÁLCULO:	<p>CANTIDAD DE ASISTENCIAS DE APOYO SOCIAL REALIZADAS CON GRUPOS VULNERABLES / TOTAL DE ASISTENCIAS REALIZADAS *100</p> <p>Especificaciones Técnicas: El valor del denominador será la suma de las asistencias y/o atenciones brindadas por el municipio a través de todas las gerencias y proyectos Asistencia Social: La asistencia social comprende acciones de promoción, previsión, prevención, protección y rehabilitación</p>																							
SENTIDO ESPERADO DEL INDICADOR Y TIPO DE AGREGACIÓN:	ASCENDENTE Y ACUMULADO																							
PROCESO DE RECOLECCIÓN Y ANÁLISIS:	<table border="1"> <thead> <tr> <th>Paso N°</th> <th>Responsable</th> <th>Actividad</th> </tr> </thead> <tbody> <tr> <td>1</td> <td>Gerencia de Desarrollo Económico, Social y Medio Ambiente</td> <td>Solicita información a todas las gerencias</td> </tr> <tr> <td>2</td> <td>Validación de datos</td> <td>Cada gerente de línea</td> </tr> <tr> <td>3</td> <td>Gerencia de Planeamiento</td> <td>Procesamiento de datos</td> </tr> <tr> <td>4</td> <td>Gerencia de Planeamiento</td> <td>Evaluación de la información obtenida</td> </tr> <tr> <td>5</td> <td>Gerencia Municipal</td> <td>Análisis del logro alcanzado</td> </tr> </tbody> </table>						Paso N°	Responsable	Actividad	1	Gerencia de Desarrollo Económico, Social y Medio Ambiente	Solicita información a todas las gerencias	2	Validación de datos	Cada gerente de línea	3	Gerencia de Planeamiento	Procesamiento de datos	4	Gerencia de Planeamiento	Evaluación de la información obtenida	5	Gerencia Municipal	Análisis del logro alcanzado
Paso N°	Responsable	Actividad																						
1	Gerencia de Desarrollo Económico, Social y Medio Ambiente	Solicita información a todas las gerencias																						
2	Validación de datos	Cada gerente de línea																						
3	Gerencia de Planeamiento	Procesamiento de datos																						
4	Gerencia de Planeamiento	Evaluación de la información obtenida																						
5	Gerencia Municipal	Análisis del logro alcanzado																						
FUENTE Y BASE DE DATOS:	FUENTE: MUNICIPALIDAD PROVINCIAL DE ANDAHUAYLAS BASE DE DATOS: REGISTRO DE BENEFICIARIOS DE LA GERENCIA ECONOMICO, SOCIAL Y MEDIO AMBIENTE																							
	LÍNEA DE BASE	LOGROS ESPERADOS																						
AÑO	2022	2024	2025	2026	2027	2028																		
VALOR	35%	36%	37%	38%	38%	40%																		
Numerador	797	861	929	1002	1052	1163																		
Denominador	2278	2392	2511	2637	2769	2907																		



FICHA TÉCNICA DEL INDICADOR

OEI 2:	MEJORAR LOS SERVICIOS DE PROTECCIÓN SOCIAL EN LA PROVINCIA ANDAHUAYLAS																							
AEI: 02.04	REGISTRO DE INFORMACIÓN SOCIOECONÓMICA DE LA POBLACIÓN VULNERABLE ACTUALIZADA DE LA PROVINCIA DE ANDAHUAYLAS																							
NOMBRE DEL INDICADOR:	NÚMERO DE HOGARES REGISTRADAS EN EL SISFOH																							
JUSTIFICACIÓN:	LA MEDICIÓN DEL INDICADOR PERMITIRÁ CONOCER EL PORCENTAJE DE PERSONAS VULNERABLES ATENDIDOS POR LOS PROGRAMAS DE APOYO SOCIAL QUE SON IMPULSADOS POR EL MUNICIPIO A TRAVÉS DE SUS DIFERENTES PROGRAMAS Y GERENCIAS.																							
RESPONSABLE DEL OBJETIVO O ACCIÓN ESTRATÉGICA:	GERENCIA DE DESARROLLO ECONOMICO, SOCIAL Y MEDIO AMBIENTE																							
LIMITACIONES PARA LA MEDICIÓN DEL INDICADOR:	EL PRESENTE INDICADOR TIENE COMO LIMITACIÓN EL REPORTE DE LA INFORMACIÓN, LA CUAL NO SE HACE CON CELERIDAD PARA PODER ACTUALIZAR LOS DATOS.																							
MÉTODO DE CÁLCULO:	CANTIDAD DE HOGARES FOCALIZADOS EN LA PROVINCIA DE ANDAHUAYLAS <i>Especificaciones Técnicas:</i> SISFOH: Es un instrumento fundamental para responder a las necesidades de información social. Para ello, cuenta con un sistema de información sobre las características socioeconómicas de los hogares, llamado Padrón General de Hogares (PGH).																							
SENTIDO ESPERADO DEL INDICADOR Y TIPO DE AGREGACIÓN:	ASCENDENTE Y ACUMULADO																							
PROCESO DE RECOLECCIÓN Y ANÁLISIS:	<table border="1"> <thead> <tr> <th>Paso N°</th> <th>Responsable</th> <th>Actividad</th> </tr> </thead> <tbody> <tr> <td>1</td> <td>GATR</td> <td>Solicita información a todas las gerencias</td> </tr> <tr> <td>2</td> <td>Validación de datos</td> <td>Cada gerente de línea</td> </tr> <tr> <td>3</td> <td>Gerencia de Planeamiento</td> <td>Procesamiento de datos</td> </tr> <tr> <td>4</td> <td>Gerencia de Planeamiento</td> <td>Evaluación de la información obtenida</td> </tr> <tr> <td>5</td> <td>Gerencia Municipal</td> <td>Análisis del logro alcanzado</td> </tr> </tbody> </table>						Paso N°	Responsable	Actividad	1	GATR	Solicita información a todas las gerencias	2	Validación de datos	Cada gerente de línea	3	Gerencia de Planeamiento	Procesamiento de datos	4	Gerencia de Planeamiento	Evaluación de la información obtenida	5	Gerencia Municipal	Análisis del logro alcanzado
Paso N°	Responsable	Actividad																						
1	GATR	Solicita información a todas las gerencias																						
2	Validación de datos	Cada gerente de línea																						
3	Gerencia de Planeamiento	Procesamiento de datos																						
4	Gerencia de Planeamiento	Evaluación de la información obtenida																						
5	Gerencia Municipal	Análisis del logro alcanzado																						
FUENTE Y BASE DE DATOS:	FUENTE: MUNICIPALIDAD PROVINCIAL DE ANDAHUAYLAS BASE DE DATOS: REGISTRO DE BENEFICIARIOS																							
	LÍNEA DE BASE	LOGROS ESPERADOS																						
AÑO	2022	2024	2025	2026	2027	2028																		
VALOR	5220	5405	5405	5405	5405	5405																		




FICHA TÉCNICA DEL INDICADOR																								
OEI 2:	MEJORAR LOS SERVICIOS DE PROTECCIÓN SOCIAL EN LA PROVINCIA ANDAHUAYLAS																							
AEI: 02.05	PROGRAMA DEPORTIVO MUNICIPAL ACCESIBLE A LA POBLACIÓN DE LA PROVINCIA DE ANDAHUAYLAS																							
NOMBRE DEL INDICADOR:	PORCENTAJE DE ATENCIONES DEL PROGRAMA DEPORTIVO MUNICIPAL REALIZADAS																							
JUSTIFICACIÓN:	LA MEDICIÓN DEL INDICADOR PERMITIRÁ CONOCER EL PORCENTAJE DE ATENCIONES DEL PROGRAMA DEPORTIVO MUNICIPAL REALIZADAS																							
RESPONSABLE DEL OBJETIVO O ACCIÓN ESTRATÉGICA:	GERENCIA DE DESARROLLO ECONOMICO, SOCIAL Y MEDIO AMBIENTE																							
LIMITACIONES PARA LA MEDICIÓN DEL INDICADOR:	EL PRESENTE INDICADOR TIENE COMO LIMITACIÓN EL REPORTE DE LA INFORMACIÓN, LA CUAL NO SE HACE CON CELERIDAD PARA PODER ACTUALIZAR LOS DATOS.																							
MÉTODO DE CÁLCULO:	<p>CANTIDAD DE ATENCIONES DEL PROGRAMA DEPORTIVO MUNICIPAL REALIZADAS / TOTAL DE ATENCIONES * 100</p> <p>Especificaciones Técnicas: El valor del denominador será la suma de las asistencias y/o atenciones brindadas por el municipio a través de todas las gerencias y proyectos Programa deportivo municipal: Es aquel programa deportivo impulsado por el municipio, sin necesidad de crear un órgano nuevo con personalidad jurídica propia, que tienen por objetivo fortalecer la gestión deportiva municipal, así como potenciar las capacidades de los funcionarios o servidores públicos municipales y promover la actividad física, recreativa y deportiva a nivel provincial y local</p>																							
SENTIDO ESPERADO DEL INDICADOR Y TIPO DE AGREGACIÓN:	ASCENDENTE Y ACUMULADO																							
PROCESO DE RECOLECCIÓN Y ANÁLISIS:	<table border="1"> <thead> <tr> <th>Paso N°</th> <th>Responsable</th> <th>Actividad</th> </tr> </thead> <tbody> <tr> <td>1</td> <td>Gerencia de Desarrollo Económico, Social y Medio Ambiente</td> <td>Solicita información a todas las gerencias</td> </tr> <tr> <td>2</td> <td>Validación de datos</td> <td>Cada gerente de línea</td> </tr> <tr> <td>3</td> <td>Gerencia de Planeamiento</td> <td>Procesamiento de datos</td> </tr> <tr> <td>4</td> <td>Gerencia de Planeamiento</td> <td>Evaluación de la información obtenida</td> </tr> <tr> <td>5</td> <td>Gerencia Municipal</td> <td>Análisis del logro alcanzado</td> </tr> </tbody> </table>						Paso N°	Responsable	Actividad	1	Gerencia de Desarrollo Económico, Social y Medio Ambiente	Solicita información a todas las gerencias	2	Validación de datos	Cada gerente de línea	3	Gerencia de Planeamiento	Procesamiento de datos	4	Gerencia de Planeamiento	Evaluación de la información obtenida	5	Gerencia Municipal	Análisis del logro alcanzado
Paso N°	Responsable	Actividad																						
1	Gerencia de Desarrollo Económico, Social y Medio Ambiente	Solicita información a todas las gerencias																						
2	Validación de datos	Cada gerente de línea																						
3	Gerencia de Planeamiento	Procesamiento de datos																						
4	Gerencia de Planeamiento	Evaluación de la información obtenida																						
5	Gerencia Municipal	Análisis del logro alcanzado																						
FUENTE Y BASE DE DATOS:	FUENTE: MUNICIPALIDAD PROVINCIAL DE ANDAHUAYLAS BASE DE DATOS: REGISTRO DE BENEFICIARIOS DE LA GERENCIA ECONOMICO, SOCIAL Y MEDIO AMBIENTE																							
	LÍNEA DE BASE	LOGROS ESPERADOS																						
AÑO	2022	2024	2025	2026	2027	2028																		
VALOR	16%	25%	27%	29%	31%	32%																		
Numerador	364	598	678	765	858	930																		
Denominador	2278	2392	2511	2637	2769	2907																		



FICHA TÉCNICA DEL INDICADOR						
OEI 2:	MEJORAR LOS SERVICIOS DE PROTECCIÓN SOCIAL EN LA PROVINCIA ANDAHUAYLAS					
AEI: 02.06	PROGRAMA DE DESARROLLO CULTURAL DIFUNDIDO EN LA PROVINCIA DE ANDAHUAYLAS					
NOMBRE DEL INDICADOR:	PORCENTAJE DE EVENTOS CULTURALES DESARROLLADOS					
JUSTIFICACIÓN:	LA MEDICIÓN DEL INDICADOR PERMITIRÁ CONOCER EL PORCENTAJE DE EVENTOS CULTURALES, COMO ESPACIOS GENERADORES DE INCLUSIÓN SOCIAL, COMO AGLUTINADORES Y CATALIZADORES DE DIVERSIDAD, COMO GENERADORA DE ESPECIFICIDADES LOCALES, PROPICIADORA DE REDES SOCIALES, PROMOTORA DE PARTICIPACIÓN, Y ESTRATEGIA INTEGRAL DE DESARROLLO LOCAL					
RESPONSABLE DEL OBJETIVO O ACCIÓN ESTRATÉGICA:	GERENCIA DE DESARROLLO ECONOMICO, SOCIAL Y MEDIO AMBIENTE					
LIMITACIONES PARA LA MEDICIÓN DEL INDICADOR:	EL PRESENTE INDICADOR TIENE COMO LIMITACIÓN EL REPORTE DE LA INFORMACIÓN, LA CUAL NO SE HACE CON CELERIDAD PARA PODER ACTUALIZAR LOS DATOS.					
MÉTODO DE CÁLCULO:	<p>CANTIDAD DE EVENTOS CULTURALES REALIZADOS / TOTAL DE EVENTOS PROGRAMADOS * 100</p> <p>Especificaciones Técnicas: El valor del denominador será la suma de todos los eventos realizados por el municipio a través de todas las gerencias y proyectos. Este dato deberá actualizarse anualmente Eventos Culturales: Son eventos diseñados para el entretenimiento y disfrute de un público más o menos amplio. Son acontecimientos de cierta importancia relacionado con alguna rama del arte, la cultura o los valores. Estos eventos tienen como finalidad propagar y difundir temas culturales.</p>					
SENTIDO ESPERADO DEL INDICADOR Y TIPO DE AGREGACIÓN:	ASCENDENTE Y ACUMULADO					
PROCESO DE RECOLECCIÓN Y ANÁLISIS:	Paso N°	Responsable			Actividad	
	1	Gerencia de Desarrollo Económico, Social y Medio Ambiente			Solicita información a todas las gerencias	
	2	Validación de datos			Cada gerente de línea	
	3	Gerencia de Planeamiento			Procesamiento de datos	
	4	Gerencia de Planeamiento			Evaluación de la información obtenida	
	5	Gerencia Municipal			Análisis del logro alcanzado	
FUENTE Y BASE DE DATOS:	<p>FUENTE: MUNICIPALIDAD PROVINCIAL DE ANDAHUAYLAS BASE DE DATOS: REGISTRO DE BENEFICIARIOS DE LA GERENCIA ECONOMICO, SOCIAL Y MEDIO AMBIENTE</p>					
	LÍNEA DE BASE	LOGROS ESPERADOS				
AÑO	2022	2024	2025	2026	2027	2028
VALOR	47%	62%	73%	78%	80%	84%
Numerador	37	52	65	75	82	92
Denominador	78	83	89	96	102	109



FICHA TÉCNICA DEL INDICADOR																								
OEI 3:	CONTRIBUIR AL MEJORAMIENTO DE LA COMPETITIVIDAD DE LOS AGENTES ECONÓMICOS EN LA PROVINCIA DE ANDAHUAYLAS																							
NOMBRE DEL INDICADOR:	PORCENTAJE DE MICRO Y PEQUEÑOS EMPRESARIOS CAPACITADOS EN TEMAS DE GESTIÓN EMPRESARIAL																							
JUSTIFICACIÓN:	LA MEDICIÓN DEL INDICADOR PERMITIRÁ CONOCER EL PORCENTAJE DE MICRO Y PEQUEÑOS EMPRESARIOS QUE SON CAPACITADOS EN TEMAS DE GESTIÓN EMPRESARIAL DESDE LOS DIVERSAS PROGRAMAS O ACTIVIDADES EMPRENDIDAS POR LAS ÁREAS DEL MUNICIPIO																							
RESPONSABLE DEL OBJETIVO O ACCIÓN ESTRATÉGICA:	GERENCIA DE DESARROLLO ECONOMICO, SOCIAL Y MEDIO AMBIENTE																							
LIMITACIONES PARA LA MEDICIÓN DEL INDICADOR:	EL PRESENTE INDICADOR TIENE COMO LIMITACIÓN EL REPORTE DE LA INFORMACIÓN, LA CUAL NO SE HACE CON CELERIDAD PARA PODER ACTUALIZAR LOS DATOS.																							
MÉTODO DE CÁLCULO:	<p>CANTIDAD DE MICRO Y PEQUEÑOS EMPRESARIOS CAPACITADOS / TOTAL DE MICRO Y PEQUEÑOS EMPRESARIOS FOCALIZADOS *100</p> <p>Especificaciones Técnicas: El denominador será constante Micro y pequeñas empresas: es un tipo de organización que tiene dimensiones reducidas frente a otro tipo de empresas. Por ello, tienen una cantidad de empleados y un volumen de facturación menor que las medianas y grandes empresas.</p>																							
SENTIDO ESPERADO DEL INDICADOR Y TIPO DE AGREGACIÓN:	ASCENDENTE Y ACUMULADO																							
PROCESO DE RECOLECCIÓN Y ANÁLISIS:	<table border="1"> <thead> <tr> <th>Paso N°</th> <th>Responsable</th> <th>Actividad</th> </tr> </thead> <tbody> <tr> <td>1</td> <td>Gerencia de Desarrollo Económico, Social y Medio Ambiente</td> <td>Solicita información a todas las gerencias</td> </tr> <tr> <td>2</td> <td>Validación de datos</td> <td>Cada gerente de línea</td> </tr> <tr> <td>3</td> <td>Gerencia de Planeamiento</td> <td>Procesamiento de datos</td> </tr> <tr> <td>4</td> <td>Gerencia de Planeamiento</td> <td>Evaluación de la información obtenida</td> </tr> <tr> <td>5</td> <td>Gerencia Municipal</td> <td>Análisis del logro alcanzado</td> </tr> </tbody> </table>						Paso N°	Responsable	Actividad	1	Gerencia de Desarrollo Económico, Social y Medio Ambiente	Solicita información a todas las gerencias	2	Validación de datos	Cada gerente de línea	3	Gerencia de Planeamiento	Procesamiento de datos	4	Gerencia de Planeamiento	Evaluación de la información obtenida	5	Gerencia Municipal	Análisis del logro alcanzado
Paso N°	Responsable	Actividad																						
1	Gerencia de Desarrollo Económico, Social y Medio Ambiente	Solicita información a todas las gerencias																						
2	Validación de datos	Cada gerente de línea																						
3	Gerencia de Planeamiento	Procesamiento de datos																						
4	Gerencia de Planeamiento	Evaluación de la información obtenida																						
5	Gerencia Municipal	Análisis del logro alcanzado																						
FUENTE Y BASE DE DATOS:	FUENTE: MUNICIPALIDAD PROVINCIAL DE ANDAHUAYLAS BASE DE DATOS: REGISTRO DE BENEFICIARIOS DE LA GERENCIA ECONOMICO, SOCIAL Y MEDIO AMBIENTE																							
	LÍNEA DE BASE	LOGROS ESPERADOS																						
AÑO	2022	2024	2025	2026	2027	2028																		
VALOR	8%	10%	15%	15%	15%	20%																		
Numerador	21	27	40	40	40	53																		
Denominador	265	265	265	265	265	265																		



FICHA TÉCNICA DEL INDICADOR																								
OEI 3:	CONTRIBUIR AL MEJORAMIENTO DE LA COMPETITIVIDAD DE LOS AGENTES ECONÓMICOS EN LA PROVINCIA DE ANDAHUAYLAS																							
AEI: 03.01	PROGRAMA DE EMPRENDIMIENTO IMPLEMENTADO EN LA PROVINCIA DE ANDAHUAYLAS																							
NOMBRE DEL INDICADOR:	NÚMERO DE CAPACITACIONES SOBRE EMPRENDIMIENTO REALIZADAS																							
JUSTIFICACIÓN:	LA MEDICIÓN DEL INDICADOR PERMITIRÁ CONOCER EL PORCENTAJE DE EMPRENDEDORES QUE SON CAPACITADOS DESDE LOS DIVERSAS PROGRAMAS O ACTIVIDADES EMPRENDIDAS POR LAS ÁREAS DEL MUNICIPIO																							
RESPONSABLE DEL OBJETIVO O ACCIÓN ESTRATÉGICA:	GERENCIA DE DESARROLLO ECONOMICO, SOCIAL Y MEDIO AMBIENTE																							
LIMITACIONES PARA LA MEDICIÓN DEL INDICADOR:	EL PRESENTE INDICADOR TIENE COMO LIMITACIÓN EL REPORTE DE LA INFORMACIÓN, LA CUAL NO SE HACE CON CELERIDAD PARA PODER ACTUALIZAR LOS DATOS.																							
MÉTODO DE CÁLCULO:	<p>CANTIDAD DE CAPACITACIONES SOBRE EMPRENDIMIENTO REALIZADAS</p> <p>Especificaciones Técnicas: Emprendedor: es una persona que comienza su propio proyecto empresarial al detectar una oportunidad de negocio, asumiendo riesgos financieros para llevarlo adelante, con el objetivo de obtener beneficios</p>																							
SENTIDO ESPERADO DEL INDICADOR Y TIPO DE AGREGACIÓN:	ASCENDENTE Y ACUMULADO																							
PROCESO DE RECOLECCIÓN Y ANÁLISIS:	<table border="1"> <thead> <tr> <th>Paso N°</th> <th>Responsable</th> <th>Actividad</th> </tr> </thead> <tbody> <tr> <td>1</td> <td>Gerencia de Desarrollo Económico, Social y Medio Ambiente</td> <td>Solicita información a todas las gerencias</td> </tr> <tr> <td>2</td> <td>Validación de datos</td> <td>Cada gerente de línea</td> </tr> <tr> <td>3</td> <td>Gerencia de Planeamiento</td> <td>Procesamiento de datos</td> </tr> <tr> <td>4</td> <td>Gerencia de Planeamiento</td> <td>Evaluación de la información obtenida</td> </tr> <tr> <td>5</td> <td>Gerencia Municipal</td> <td>Análisis del logro alcanzado</td> </tr> </tbody> </table>						Paso N°	Responsable	Actividad	1	Gerencia de Desarrollo Económico, Social y Medio Ambiente	Solicita información a todas las gerencias	2	Validación de datos	Cada gerente de línea	3	Gerencia de Planeamiento	Procesamiento de datos	4	Gerencia de Planeamiento	Evaluación de la información obtenida	5	Gerencia Municipal	Análisis del logro alcanzado
Paso N°	Responsable	Actividad																						
1	Gerencia de Desarrollo Económico, Social y Medio Ambiente	Solicita información a todas las gerencias																						
2	Validación de datos	Cada gerente de línea																						
3	Gerencia de Planeamiento	Procesamiento de datos																						
4	Gerencia de Planeamiento	Evaluación de la información obtenida																						
5	Gerencia Municipal	Análisis del logro alcanzado																						
FUENTE Y BASE DE DATOS:	FUENTE: MUNICIPALIDAD PROVINCIAL DE ANDAHUAYLAS BASE DE DATOS: REGISTRO DE BENEFICIARIOS DE LA GERENCIA ECONOMICO, SOCIAL Y MEDIO AMBIENTE																							
	LÍNEA DE BASE	LOGROS ESPERADOS																						
AÑO	2022	2024	2025	2026	2027	2028																		
VALOR	40	50	60	65	70	75																		



FICHA TÉCNICA DEL INDICADOR																								
OEI 3:		CONTRIBUIR AL MEJORAMIENTO DE LA COMPETITIVIDAD DE LOS AGENTES ECONÓMICOS EN LA PROVINCIA DE ANDAHUAYLAS																						
AEI: 03.02		PLANES DE NEGOCIO COFINANCIADOS A LOS AGENTES ECONÓMICOS ORGANIZADOS APROBADOS O IMPLEMENTADOS O EJECUTADOS EN LA PROVINCIA DE ANDAHUAYLAS																						
NOMBRE DEL INDICADOR:		NÚMERO DE PLANES DE NEGOCIO COFINANCIADOS																						
JUSTIFICACIÓN:		LA MEDICIÓN DEL INDICADOR PERMITIRÁ CONOCER EL NÚMERO DE PLANES DE NEGOCIO COFINANCIADOS DESDE LAS INICIATIVAS DE COFINANCIAMIENTO DEL PROGRAMA PROCOMPITE IMPULSADO POR EL MUNICIPIO A TRAVÉS DE SUS GERENCIA. CON ELLO SE GENERA MÁS Y MEJOR EMPLEO QUE CONTRIBUYE AL INCREMENTO DEL VALOR AGREGADO DE LA ECONOMÍA																						
RESPONSABLE DEL OBJETIVO O ACCIÓN ESTRATÉGICA:		GERENCIA DE DESARROLLO ECONOMICO, SOCIAL Y MEDIO AMBIENTE																						
LIMITACIONES PARA LA MEDICIÓN DEL INDICADOR:		EL PRESENTE INDICADOR TIENE COMO LIMITACIÓN EL REPORTE DE LA INFORMACIÓN, LA CUAL NO SE HACE CON CELERIDAD PARA PODER ACTUALIZAR LOS DATOS.																						
MÉTODO DE CÁLCULO:		SUMATORIA DE PLANES DE NEGOCIOS COFINANCIADOS Especificaciones Técnicas: Plan de Negocio: Es un documento que debe contener los datos e información importantes sobre una empresa, desde el plan financiero, la visión y la misión, hasta un análisis del mercado y de la competencia, entre otros.																						
SENTIDO ESPERADO DEL INDICADOR Y TIPO DE AGREGACIÓN:		ASCENDENTE Y ACUMULADO																						
PROCESO DE RECOLECCIÓN Y ANÁLISIS:		<table border="1"> <thead> <tr> <th>Paso N°</th> <th>Responsable</th> <th>Actividad</th> </tr> </thead> <tbody> <tr> <td>1</td> <td>Gerencia de Desarrollo Económico, Social y Medio Ambiente</td> <td>Solicita información a todas las gerencias</td> </tr> <tr> <td>2</td> <td>Validación de datos</td> <td>Cada gerente de línea</td> </tr> <tr> <td>3</td> <td>Gerencia de Planeamiento</td> <td>Procesamiento de datos</td> </tr> <tr> <td>4</td> <td>Gerencia de Planeamiento</td> <td>Evaluación de la información obtenida</td> </tr> <tr> <td>5</td> <td>Gerencia Municipal</td> <td>Análisis del logro alcanzado</td> </tr> </tbody> </table>					Paso N°	Responsable	Actividad	1	Gerencia de Desarrollo Económico, Social y Medio Ambiente	Solicita información a todas las gerencias	2	Validación de datos	Cada gerente de línea	3	Gerencia de Planeamiento	Procesamiento de datos	4	Gerencia de Planeamiento	Evaluación de la información obtenida	5	Gerencia Municipal	Análisis del logro alcanzado
Paso N°	Responsable	Actividad																						
1	Gerencia de Desarrollo Económico, Social y Medio Ambiente	Solicita información a todas las gerencias																						
2	Validación de datos	Cada gerente de línea																						
3	Gerencia de Planeamiento	Procesamiento de datos																						
4	Gerencia de Planeamiento	Evaluación de la información obtenida																						
5	Gerencia Municipal	Análisis del logro alcanzado																						
FUENTE Y BASE DE DATOS:		FUENTE: MUNICIPALIDAD PROVINCIAL DE ANDAHUAYLAS BASE DE DATOS: REGISTRO DE BENEFICIARIOS DE LA GERENCIA ECONOMICO, SOCIAL Y MEDIO AMBIENTE																						
	LÍNEA DE BASE	LOGROS ESPERADOS																						
AÑO	2022	2024	2025	2026	2027	2028																		
VALOR	5	7	10	12	12	15																		



FICHA TÉCNICA DEL INDICADOR						
OEI 3:	CONTRIBUIR AL MEJORAMIENTO DE LA COMPETITIVIDAD DE LOS AGENTES ECONÓMICOS EN LA PROVINCIA DE ANDAHUAYLAS					
AEI: 03.03	ASISTENCIA TÉCNICA EN LA FORMALIZACIÓN DE LOS ESTABLECIMIENTOS COMERCIALES EN LA PROVINCIA DE ANDAHUAYLAS					
NOMBRE DEL INDICADOR:	PORCENTAJE DE LICENCIAS DE FUNCIONAMIENTO EMITIDOS					
JUSTIFICACIÓN:	LA MEDICIÓN DEL INDICADOR PERMITIRÁ CONOCER EL PORCENTAJE DE LICENCIAS DE FUNCIONAMIENTOS EMITIDOS, CON ELLO LOS EMPRESARIOS RECONOCEN LA IMPORTANCIA DE SER FORMAL, TE PERMITE, ADEMÁS, ACCEDER A PRÉSTAMOS BANCARIOS. ASÍ FORMAR PARTE DEL ECOSISTEMA COMERCIAL DEL PAÍS Y CONTRIBUIR CON EL CRECIMIENTO DE EMPRENDEDORES Y EMPRESARIOS					
RESPONSABLE DEL OBJETIVO O ACCIÓN ESTRATÉGICA:	GERENCIA DE ADMINISTRACION TRIBUTARIA Y RENTAS					
LIMITACIONES PARA LA MEDICIÓN DEL INDICADOR:	EL PRESENTE INDICADOR TIENE COMO LIMITACIÓN EL REPORTE DE LA INFORMACIÓN, LA CUAL NO SE HACE CON CELERIDAD PARA PODER ACTUALIZAR LOS DATOS.					
MÉTODO DE CÁLCULO:	<p>CANTIDAD DE LICENCIAS DE FUNCIONAMIENTO EMITIDAS / TOTAL DE LICENCIAS REQUERIDAS *100</p> <p>Especificaciones Técnicas: El denominador será proporcionado por el área responsable y deberá ser actualizado anualmente Licencias de funcionamiento: Es la autorización que otorgan las municipalidades para el desarrollo de actividades económicas en un establecimiento determinado</p>					
SENTIDO ESPERADO DEL INDICADOR Y TIPO DE AGREGACIÓN:	ASCENDENTE Y ACUMULADO					
PROCESO DE RECOLECCIÓN Y ANÁLISIS:	Paso N°	Responsable	Actividad			
	1	Gerencia de Desarrollo Económico, Social y Medio Ambiente	Solicita información a todas las gerencias			
	2	Validación de datos	Cada gerente de línea			
	3	Gerencia de Planeamiento	Procesamiento de datos			
	4	Gerencia de Planeamiento	Evaluación de la información obtenida			
5	Gerencia Municipal	Análisis del logro alcanzado				
FUENTE Y BASE DE DATOS:	<p>FUENTE: MUNICIPALIDAD PROVINCIAL DE ANDAHUAYLAS BASE DE DATOS: REGISTRO DE BENEFICIARIOS DE LA GERENCIA ECONOMICO, SOCIAL Y MEDIO AMBIENTE</p>					
	LÍNEA DE BASE	LOGROS ESPERADOS				
AÑO	2022	2024	2025	2026	2027	2028
VALOR	65%	70%	72%	78%	82%	85%
Numerador	36	40	44	50	55	60
Denominador	55	58	61	64	67	70



FICHA TÉCNICA DEL INDICADOR						
OEI 3:	CONTRIBUIR AL MEJORAMIENTO DE LA COMPETITIVIDAD DE LOS AGENTES ECONÓMICOS EN LA PROVINCIA DE ANDAHUAYLAS					
AEI: 03.04	PROGRAMA DE DESARROLLO TURÍSTICO IMPLEMENTADO EN LA PROVINCIA DE ANDAHUAYLAS					
NOMBRE DEL INDICADOR:	PORCENTAJE DE ACCIONES EJECUTADAS DEL PROGRAMA DE DESARROLLO TURÍSTICO					
JUSTIFICACIÓN:	LA MEDICIÓN DEL INDICADOR PERMITIRÁ CONOCER EL PORCENTAJE DE ACCIONES EJECUTADAS DEL PROGRAMA DE DESARROLLO TURÍSTICO. ASÍ EL TURISMO SE HA CONVERTIDO EN UN IMPORTANTE FACTOR DE DESARROLLO SOCIOECONÓMICO DE LOS PAÍSES, COMO CONSECUENCIA DE QUE EL DESARROLLO LOCAL, ENDÓGENO Y REGIONAL, SE CONSIDERA ENTRE LAS ESTRATEGIAS QUE PERMITEN EL PROGRESO DE UN TERRITORIO, YA SEA UNA LOCALIDAD O REGIÓN					
RESPONSABLE DEL OBJETIVO O ACCIÓN ESTRATÉGICA:	GERENCIA DE DESARROLLO ECONOMICO, SOCIAL Y MEDIO AMBIENTE					
LIMITACIONES PARA LA MEDICIÓN DEL INDICADOR:	EL PRESENTE INDICADOR TIENE COMO LIMITACIÓN EL REPORTE DE LA INFORMACIÓN, LA CUAL NO SE HACE CON CELERIDAD PARA PODER ACTUALIZAR LOS DATOS.					
MÉTODO DE CÁLCULO:	CANTIDAD DE ACCIONES DEL PLAN DE DESARROLLO TURÍSTICO / TOTAL DE ACCIONES CONSIDERADAS EN EL PLAN *100 Especificaciones Técnicas: El denominador será un valor constante El Plan de Desarrollo Turístico: es una herramienta que brinda los lineamientos generales para la gestión turística de un determinado territorio, y que orienta las acciones que se deben realizar para lograr un desarrollo turístico sostenible e inclusivo					
SENTIDO ESPERADO DEL INDICADOR Y TIPO DE AGREGACIÓN:	ASCENDENTE Y ACUMULADO					
PROCESO DE RECOLECCIÓN Y ANÁLISIS:	Paso N°	Responsable		Actividad		
	1	Gerencia de Desarrollo Económico, Social y Medio Ambiente		Solicita información a todas las gerencias		
	2	Validación de datos		Cada gerente de línea		
	3	Gerencia de Planeamiento		Procesamiento de datos		
	4	Gerencia de Planeamiento		Evaluación de la información obtenida		
	5	Gerencia Municipal		Análisis del logro alcanzado		
FUENTE Y BASE DE DATOS:	FUENTE: MUNICIPALIDAD PROVINCIAL DE ANDAHUAYLAS BASE DE DATOS: REGISTRO DE BENEFICIARIOS DE LA GERENCIA ECONOMICO, SOCIAL Y MEDIO AMBIENTE					
	LÍNEA DE BASE	LOGROS ESPERADOS				
AÑO	2022	2024	2025	2026	2027	2028
VALOR	4%	10%	30%	30%	35%	40%
Numerador	1	3	10	10	12	14
Denominador	34	34	34	34	34	34



FICHA TÉCNICA DEL INDICADOR																								
OEI 3:	CONTRIBUIR AL MEJORAMIENTO DE LA COMPETITIVIDAD DE LOS AGENTES ECONÓMICOS EN LA PROVINCIA DE ANDAHUAYLAS																							
AEI: 03.05	ASISTENCIA TÉCNICA TECNIFICADA Y FORTALECIDA A LOS PRODUCTORES AGROPECUARIOS DE LA PROVINCIA DE ANDAHUAYLAS																							
NOMBRE DEL INDICADOR:	CANTIDAD DE CONVENIOS CON LAS UNIVERSIDADES PARA LA PROMOCIÓN DE LA CIENCIA, TECNOLOGÍA E INNOVACIÓN SUSCRITOS																							
JUSTIFICACIÓN:	LA MEDICIÓN DEL INDICADOR PERMITIRÁ CONOCER LA CANTIDAD DE CONVENIOS CON LAS UNIVERSIDADES PARA LA PROMOCIÓN DE LA CIENCIA, TECNOLOGÍA E INNOVACIÓN SUSCRITOS																							
RESPONSABLE DEL OBJETIVO O ACCIÓN ESTRATÉGICA:	GERENCIA DE DESARROLLO ECONOMICO, SOCIAL Y MEDIO AMBIENTE																							
LIMITACIONES PARA LA MEDICIÓN DEL INDICADOR:	EL PRESENTE INDICADOR TIENE COMO LIMITACIÓN EL REPORTE DE LA INFORMACIÓN, LA CUAL NO SE HACE CON CELERIDAD PARA PODER ACTUALIZAR LOS DATOS.																							
MÉTODO DE CÁLCULO:	<p>SUMATORIA DE CONVENIOS CON LAS UNIVERSIDADES PARA LA PROMOCIÓN DE LA CIENCIA, TECNOLOGÍA E INNOVACIÓN SUSCRITOS</p> <p>Especificaciones Técnicas: <i>Convenio: Es el pacto, acuerdo o contrato establecido entre dos o más personas o entidades, con la finalidad de regular una determinada situación o poner punto final a una controversia.</i></p>																							
SENTIDO ESPERADO DEL INDICADOR Y TIPO DE AGREGACIÓN:	ASCENDENTE Y ACUMULADO																							
PROCESO DE RECOLECCIÓN Y ANÁLISIS:	<table border="1"> <thead> <tr> <th>Paso N°</th> <th>Responsable</th> <th>Actividad</th> </tr> </thead> <tbody> <tr> <td>1</td> <td>Gerencia de Desarrollo Económico, Social y Medio Ambiente</td> <td>Solicita información a todas las gerencias</td> </tr> <tr> <td>2</td> <td>Validación de datos</td> <td>Cada gerente de línea</td> </tr> <tr> <td>3</td> <td>Gerencia de Planeamiento</td> <td>Procesamiento de datos</td> </tr> <tr> <td>4</td> <td>Gerencia de Planeamiento</td> <td>Evaluación de la información obtenida</td> </tr> <tr> <td>5</td> <td>Gerencia Municipal</td> <td>Análisis del logro alcanzado</td> </tr> </tbody> </table>						Paso N°	Responsable	Actividad	1	Gerencia de Desarrollo Económico, Social y Medio Ambiente	Solicita información a todas las gerencias	2	Validación de datos	Cada gerente de línea	3	Gerencia de Planeamiento	Procesamiento de datos	4	Gerencia de Planeamiento	Evaluación de la información obtenida	5	Gerencia Municipal	Análisis del logro alcanzado
Paso N°	Responsable	Actividad																						
1	Gerencia de Desarrollo Económico, Social y Medio Ambiente	Solicita información a todas las gerencias																						
2	Validación de datos	Cada gerente de línea																						
3	Gerencia de Planeamiento	Procesamiento de datos																						
4	Gerencia de Planeamiento	Evaluación de la información obtenida																						
5	Gerencia Municipal	Análisis del logro alcanzado																						
FUENTE Y BASE DE DATOS:	<p>FUENTE: MUNICIPALIDAD PROVINCIAL DE ANDAHUAYLAS</p> <p>BASE DE DATOS: REGISTRO DE BENEFICIARIOS DE LA GERENCIA ECONOMICO, SOCIAL Y MEDIO AMBIENTE</p>																							
	LÍNEA DE BASE	LOGROS ESPERADOS																						
AÑO	2019	2024	2025	2026	2027	2028																		
VALOR	1⁹	2	3	3	5	7																		

⁹ Dato obtenido de la Oficina de Planeamiento de la MP Andahuaylas.



FICHA TÉCNICA DEL INDICADOR

OEI 4:	MEJORAR EL SERVICIO DE TRANSPORTE Y TRÁNSITO EN LA PROVINCIA DE ANDAHUAYLAS					
NOMBRE DEL INDICADOR:	PORCENTAJE DE VEHÍCULOS DE SERVICIO MASIVO URBANOS E INTERURBANOS FORMALIZADOS EN LA PROVINCIA DE ANDAHUAYLAS					
JUSTIFICACIÓN:	LA MEDICIÓN DEL INDICADOR PERMITIRÁ CONOCER EL PORCENTAJE DE VEHÍCULOS DE SERVICIO MASIVO URBANOS E INTERURBANOS FORMALIZADOS EN LA PROVINCIA DE ANDAHUAYLAS					
RESPONSABLE DEL OBJETIVO O ACCIÓN ESTRATÉGICA:	GERENCIA DE DESARROLLO URBANO Y RURAL					
LIMITACIONES PARA LA MEDICIÓN DEL INDICADOR:	EL PRESENTE INDICADOR TIENE COMO LIMITACIÓN EL REPORTE DE LA INFORMACIÓN, LA CUAL NO SE HACE CON CELERIDAD PARA PODER ACTUALIZAR LOS DATOS.					
MÉTODO DE CÁLCULO:	<p>CANTIDAD DE VEHÍCULOS DE SERVICIO MASIVO URBANOS E INTERURBANOS FORMALIZADOS / TOTAL DE VEHÍCULOS DE LA PROVINCIA * 100</p> <p>Especificaciones Técnicas: El valor del denominador será constante Transporte masivo de pasajeros: Es el servicio que se presta a través de una combinación organizada de infraestructura y equipos, en un sistema que cubre un alto volumen de pasajeros y da respuesta a un porcentaje significativo de necesidades de movilización.</p>					
SENTIDO ESPERADO DEL INDICADOR Y TIPO DE AGREGACIÓN:	ASCENDENTE Y ACUMULADO					
PROCESO DE RECOLECCIÓN Y ANÁLISIS:	Paso N°	Responsable		Actividad		
	1	Gerencia de Desarrollo Urbano y Rural		Solicita información a todas las gerencias		
	2	Validación de datos		Cada gerente de línea		
	3	Gerencia de Planeamiento		Procesamiento de datos		
	4	Gerencia de Planeamiento		Evaluación de la información obtenida		
	5	Gerencia Municipal		Análisis del logro alcanzado		
FUENTE Y BASE DE DATOS:	<p>FUENTE: MUNICIPALIDAD PROVINCIAL DE ANDAHUAYLAS BASE DE DATOS: REGISTRO DE BENEFICIARIOS DE LA GERENCIA DE DESARROLLO URBANO Y RURAL</p>					
	LÍNEA DE BASE	LOGROS ESPERADOS				
AÑO	2022	2024	2025	2026	2027	2028
VALOR	1%	5%	7%	7%	8%	10%
Numerador	300	1500	2100	2100	2400	3000
Denominador	30000	30000	30000	30000	30000	30000



FICHA TÉCNICA DEL INDICADOR																								
OEI 4:	MEJORAR EL SERVICIO DE TRANSPORTE Y TRÁNSITO EN LA PROVINCIA DE ANDAHUAYLAS																							
AEI: 04.01	PROGRAMA DE EDUCACIÓN VIAL IMPLEMENTADO PARA TRANSPORTISTAS DE LA PROVINCIA DE ANDAHUAYLAS																							
NOMBRE DEL INDICADOR:	NÚMERO DE CAPACITACIONES SOBRE EDUCACIÓN VIAL REALIZADAS																							
JUSTIFICACIÓN:	LA MEDICIÓN DEL INDICADOR PERMITIRÁ CONOCER EL PORCENTAJE DE TRANSPORTISTAS CAPACITADOS POR LAS DIFERENTES GERENCIAS Y PROGRAMAS DEL MUNICIPIO, CON ELLO, SE PERMITIRÍA A LOS DISTINTOS ACTORES PRESENTES EN LA VÍA PÚBLICA RELACIONARSE DESDE EL RESPETO Y LA SEGURIDAD, YA SEA QUE SE TRATE DE UN CONDUCTOR, PASAJERO, PEATÓN O CICLISTA																							
RESPONSABLE DEL OBJETIVO O ACCIÓN ESTRATÉGICA:	GERENCIA DE DESARROLLO URBANO RURAL																							
LIMITACIONES PARA LA MEDICIÓN DEL INDICADOR:	EL PRESENTE INDICADOR TIENE COMO LIMITACIÓN EL REPORTE DE LA INFORMACIÓN, LA CUAL NO SE HACE CON CELERIDAD PARA PODER ACTUALIZAR LOS DATOS.																							
MÉTODO DE CÁLCULO:	<p>CANTIDAD DE CAPACITACIONES SOBRE EDUCACIÓN VIAL REALIZADAS</p> <p>Especificaciones Técnicas: <i>Educación Vial: Es aquella que implica una serie de conocimientos esenciales para promover la seguridad en la vía pública con el propósito de prevenir accidentes, además de impulsar una buena convivencia en los espacios públicos</i></p>																							
SENTIDO ESPERADO DEL INDICADOR Y TIPO DE AGREGACIÓN:	ASCENDENTE Y ACUMULADO																							
PROCESO DE RECOLECCIÓN Y ANÁLISIS:	<table border="1"> <thead> <tr> <th>Paso N°</th> <th>Responsable</th> <th>Actividad</th> </tr> </thead> <tbody> <tr> <td>1</td> <td>GDUR</td> <td>Solicita información a todas las gerencias</td> </tr> <tr> <td>2</td> <td>Validación de datos</td> <td>Cada gerente de línea</td> </tr> <tr> <td>3</td> <td>Gerencia de Planeamiento</td> <td>Procesamiento de datos</td> </tr> <tr> <td>4</td> <td>Gerencia de Planeamiento</td> <td>Evaluación de la información obtenida</td> </tr> <tr> <td>5</td> <td>Gerencia Municipal</td> <td>Análisis del logro alcanzado</td> </tr> </tbody> </table>						Paso N°	Responsable	Actividad	1	GDUR	Solicita información a todas las gerencias	2	Validación de datos	Cada gerente de línea	3	Gerencia de Planeamiento	Procesamiento de datos	4	Gerencia de Planeamiento	Evaluación de la información obtenida	5	Gerencia Municipal	Análisis del logro alcanzado
Paso N°	Responsable	Actividad																						
1	GDUR	Solicita información a todas las gerencias																						
2	Validación de datos	Cada gerente de línea																						
3	Gerencia de Planeamiento	Procesamiento de datos																						
4	Gerencia de Planeamiento	Evaluación de la información obtenida																						
5	Gerencia Municipal	Análisis del logro alcanzado																						
FUENTE Y BASE DE DATOS:	FUENTE: MUNICIPALIDAD PROVINCIAL DE ANDAHUAYLAS BASE DE DATOS: REGISTRO DEL GDUR																							
	LÍNEA DE BASE	LOGROS ESPERADOS																						
AÑO	2022	2024	2025	2026	2027	2028																		
VALOR	30	65	75	80	85	90																		



FICHA TÉCNICA DEL INDICADOR																								
OEI 4:	MEJORAR EL SERVICIO DE TRANSPORTE Y TRÁNSITO EN LA PROVINCIA DE ANDAHUAYLAS																							
AEI: 04.02	ACCIONES DE CONTROL Y FISCALIZACIÓN DEL TRÁNSITO Y TRANSPORTE DESARROLLADOS EN LA PROVINCIA DE ANDAHUAYLAS																							
NOMBRE DEL INDICADOR:	NÚMERO DE INTERVENCIONES DE CONTROL Y FISCALIZACIÓN DEL TRÁNSITO REALIZADAS																							
JUSTIFICACIÓN:	LA MEDICIÓN DEL INDICADOR PERMITIRÁ CONOCER EL PORCENTAJE DE VEHÍCULOS DE TRANSPORTE PUBLICO INTERVENIDOS POR REVISIÓN TÉCNICA EN LA PROVINCIA																							
RESPONSABLE DEL OBJETIVO O ACCIÓN ESTRATÉGICA:	GERENCIA DE DESARROLLO URBANO Y RURAL																							
LIMITACIONES PARA LA MEDICIÓN DEL INDICADOR:	EL PRESENTE INDICADOR TIENE COMO LIMITACIÓN EL REPORTE DE LA INFORMACIÓN, LA CUAL NO SE HACE CON CELERIDAD PARA PODER ACTUALIZAR LOS DATOS.																							
MÉTODO DE CÁLCULO:	<p>SUMATORIA DE INTERVENCIONES DE CONTROL Y FISCALIZACIÓN DEL TRÁNSITO REALIZADAS</p> <p>Especificaciones Técnicas: <i>Transporte masivo de pasajeros: Es el servicio que se presta a través de una combinación organizada de infraestructura y equipos, en un sistema que cubre un alto volumen de pasajeros y da respuesta a un porcentaje significativo de necesidades de movilización.</i></p>																							
SENTIDO ESPERADO DEL INDICADOR Y TIPO DE AGREGACIÓN:	ASCENDENTE Y ACUMULADO																							
PROCESO DE RECOLECCIÓN Y ANÁLISIS:	<table border="1"> <thead> <tr> <th>Paso N°</th> <th>Responsable</th> <th>Actividad</th> </tr> </thead> <tbody> <tr> <td>1</td> <td>Gerencia de Desarrollo Urbano y Rural</td> <td>Solicita información a todas las gerencias</td> </tr> <tr> <td>2</td> <td>Validación de datos</td> <td>Cada gerente de línea</td> </tr> <tr> <td>3</td> <td>Gerencia de Planeamiento</td> <td>Procesamiento de datos</td> </tr> <tr> <td>4</td> <td>Gerencia de Planeamiento</td> <td>Evaluación de la información obtenida</td> </tr> <tr> <td>5</td> <td>Gerencia Municipal</td> <td>Análisis del logro alcanzado</td> </tr> </tbody> </table>						Paso N°	Responsable	Actividad	1	Gerencia de Desarrollo Urbano y Rural	Solicita información a todas las gerencias	2	Validación de datos	Cada gerente de línea	3	Gerencia de Planeamiento	Procesamiento de datos	4	Gerencia de Planeamiento	Evaluación de la información obtenida	5	Gerencia Municipal	Análisis del logro alcanzado
Paso N°	Responsable	Actividad																						
1	Gerencia de Desarrollo Urbano y Rural	Solicita información a todas las gerencias																						
2	Validación de datos	Cada gerente de línea																						
3	Gerencia de Planeamiento	Procesamiento de datos																						
4	Gerencia de Planeamiento	Evaluación de la información obtenida																						
5	Gerencia Municipal	Análisis del logro alcanzado																						
FUENTE Y BASE DE DATOS:	<p>FUENTE: MUNICIPALIDAD PROVINCIAL DE ANDAHUAYLAS</p> <p>BASE DE DATOS: REGISTRO DE LA GERENCIA DE DESARROLLO URBANO Y RURAL</p>																							
	LÍNEA DE BASE	LOGROS ESPERADOS																						
AÑO	2022	2024	2025	2026	2027	2028																		
VALOR	9	25	30	35	40	45																		



FICHA TÉCNICA DEL INDICADOR																								
OEI 4:	MEJORAR EL SERVICIO DE TRANSPORTE Y TRÁNSITO EN LA PROVINCIA DE ANDAHUAYLAS																							
AEI: 04.03	RED VIAL URBANA VECINAL O RURAL ADECUADA Y OPERATIVA EN LA PROVINCIA DE ANDAHUAYLAS																							
NOMBRE DEL INDICADOR:	PORCENTAJE DE VÍAS VECINALES ATENDIDAS EN EL INSTITUTO VIAL PROVINCIAL CON MANTENIMIENTO VIAL																							
JUSTIFICACIÓN:	LA MEDICIÓN DEL INDICADOR PERMITIRÁ CONOCER EL PORCENTAJE DE VÍAS VECINALES ATENDIDAS EN EL INSTITUTO VIAL PROVINCIAL CON MANTENIMIENTO VIAL																							
RESPONSABLE DEL OBJETIVO O ACCIÓN ESTRATÉGICA:	INSTITUTO VIAL PROVINCIAL																							
LIMITACIONES PARA LA MEDICIÓN DEL INDICADOR:	EL PRESENTE INDICADOR TIENE COMO LIMITACIÓN EL REPORTE DE LA INFORMACIÓN, LA CUAL NO SE HACE CON CELERIDAD PARA PODER ACTUALIZAR LOS DATOS.																							
MÉTODO DE CÁLCULO:	<p>CANTIDAD DE VÍAS VECINALES REGISTRADAS EN EL IVP CON MANTENIMIENTO / TOTAL DE VÍAS VECINALES DE LA PROVINCIA *100</p> <p>Especificaciones Técnicas: El denominador será un valor constante Instituto Vial Provincial: Es un organismo descentralizado de derecho público interno de las municipalidades distritales y provincial, con personería jurídica y autonomía administrativa y económica, creada por ordenanza Municipal, el cual deberá estar dotado de un conjunto de instrumentos y mecanismos legales</p>																							
SENTIDO ESPERADO DEL INDICADOR Y TIPO DE AGREGACIÓN:	ASCENDENTE Y ACUMULADO																							
PROCESO DE RECOLECCIÓN Y ANÁLISIS:	<table border="1"> <thead> <tr> <th>Paso N°</th> <th>Responsable</th> <th>Actividad</th> </tr> </thead> <tbody> <tr> <td>1</td> <td>Instituto Vial Provincial</td> <td>Solicita información a todas las gerencias</td> </tr> <tr> <td>2</td> <td>Validación de datos</td> <td>Cada gerente de línea</td> </tr> <tr> <td>3</td> <td>Gerencia de Planeamiento</td> <td>Procesamiento de datos</td> </tr> <tr> <td>4</td> <td>Gerencia de Planeamiento</td> <td>Evaluación de la información obtenida</td> </tr> <tr> <td>5</td> <td>Gerencia Municipal</td> <td>Análisis del logro alcanzado</td> </tr> </tbody> </table>						Paso N°	Responsable	Actividad	1	Instituto Vial Provincial	Solicita información a todas las gerencias	2	Validación de datos	Cada gerente de línea	3	Gerencia de Planeamiento	Procesamiento de datos	4	Gerencia de Planeamiento	Evaluación de la información obtenida	5	Gerencia Municipal	Análisis del logro alcanzado
Paso N°	Responsable	Actividad																						
1	Instituto Vial Provincial	Solicita información a todas las gerencias																						
2	Validación de datos	Cada gerente de línea																						
3	Gerencia de Planeamiento	Procesamiento de datos																						
4	Gerencia de Planeamiento	Evaluación de la información obtenida																						
5	Gerencia Municipal	Análisis del logro alcanzado																						
FUENTE Y BASE DE DATOS:	FUENTE: MUNICIPALIDAD PROVINCIAL DE ANDAHUAYLAS BASE DE DATOS: REGISTRO DEL INSTITUTO VIAL PROVINCIAL																							
	LÍNEA DE BASE	LOGROS ESPERADOS																						
AÑO	2022	2024	2025	2026	2027	2028																		
VALOR	5%	15%	30%	30%	40%	50%																		
Numerador	2	7	14	14	19	24																		
Denominador	47	47	47	47	47	47																		




FICHA TÉCNICA DEL INDICADOR

OEI 5:	FORTALECER LA SEGURIDAD CIUDADANA EN LA PROVINCIA DE ANDAHUAYLAS																							
NOMBRE DEL INDICADOR:	TASA DE DENUNCIAS POR COMISIÓN DE DELITOS POR 1,000 HABITANTES																							
JUSTIFICACIÓN:	LA MEDICIÓN DEL INDICADOR PERMITIRÁ CONOCER LA TASA DE DENUNCIAS POR COMISIÓN DE DELITOS POR 1,000 HABITANTES, REGISTRADAS EN LAS COMISARÍAS Y UNIDADES ESPECIALIZADAS EN INVESTIGACIÓN CRIMINAL DEL PAÍS. ESTA INFORMACIÓN TIENE COMO BASE EL SISTEMA DE DENUNCIAS POLICIALES (SIDPOL) DE LA POLICÍA NACIONAL DEL PERÚ Y DEL REGISTRO NACIONAL DE DENUNCIAS DE DELITOS Y FALTAS - CENSO NACIONAL DE COMISARÍAS																							
RESPONSABLE DEL OBJETIVO O ACCIÓN ESTRATÉGICA:	GERENCIA DE SERVICIOS PÚBLICOS Y LOCALES																							
LIMITACIONES PARA LA MEDICIÓN DEL INDICADOR:	EL PRESENTE INDICADOR TIENE COMO LIMITACIÓN EL REPORTE DE LA INFORMACIÓN, LA CUAL NO SE HACE CON CELERIDAD PARA PODER ACTUALIZAR LOS DATOS.																							
MÉTODO DE CÁLCULO:	<p>TASA DE DENUNCIAS POR COMISIÓN DE DELITOS POR 1,000 HABITANTES SEGÚN FUENTES DE LA PNP</p> <p>Especificaciones Técnicas: <i>Comisión de Delitos: Es el acto mediante el cual se pone en conocimiento del órgano de Control Interno de un delito cometido por un fiscal o juez en el ejercicio de su función, para que se inicien las investigaciones respectivas</i></p>																							
SENTIDO ESPERADO DEL INDICADOR Y TIPO DE AGREGACIÓN:	DESCENDENTE Y ACUMULADO																							
PROCESO DE RECOLECCIÓN Y ANÁLISIS:	<table border="1"> <thead> <tr> <th>Paso N°</th> <th>Responsable</th> <th>Actividad</th> </tr> </thead> <tbody> <tr> <td>1</td> <td>Gerencia de Servicios Públicos y Locales</td> <td>Solicita información a todas las gerencias</td> </tr> <tr> <td>2</td> <td>Validación de datos</td> <td>Cada gerente de línea</td> </tr> <tr> <td>3</td> <td>Gerencia de Planeamiento</td> <td>Procesamiento de datos</td> </tr> <tr> <td>4</td> <td>Gerencia de Planeamiento</td> <td>Evaluación de la información obtenida</td> </tr> <tr> <td>5</td> <td>Gerencia Municipal</td> <td>Análisis del logro alcanzado</td> </tr> </tbody> </table>						Paso N°	Responsable	Actividad	1	Gerencia de Servicios Públicos y Locales	Solicita información a todas las gerencias	2	Validación de datos	Cada gerente de línea	3	Gerencia de Planeamiento	Procesamiento de datos	4	Gerencia de Planeamiento	Evaluación de la información obtenida	5	Gerencia Municipal	Análisis del logro alcanzado
Paso N°	Responsable	Actividad																						
1	Gerencia de Servicios Públicos y Locales	Solicita información a todas las gerencias																						
2	Validación de datos	Cada gerente de línea																						
3	Gerencia de Planeamiento	Procesamiento de datos																						
4	Gerencia de Planeamiento	Evaluación de la información obtenida																						
5	Gerencia Municipal	Análisis del logro alcanzado																						
FUENTE Y BASE DE DATOS:	<p>FUENTE: MUNICIPALIDAD PROVINCIAL DE ANDAHUAYLAS</p> <p>BASE DE DATOS: REGISTRO DE LA GERENCIA DE SERVICIOS PÚBLICOS Y LOCALES</p>																							
	LÍNEA DE BASE	LOGROS ESPERADOS																						
AÑO	2022	2024	2025	2026	2027	2028																		
VALOR	126	110	100	100	90	80																		



FICHA TÉCNICA DEL INDICADOR

OEI 5:	FORTALECER LA SEGURIDAD CIUDADANA EN LA PROVINCIA DE ANDAHUAYLAS																							
AEI: 05.01	PLAN DE SEGURIDAD CIUDADANA IMPLEMENTADO EN LA PROVINCIA DE ANDAHUAYLAS																							
NOMBRE DEL INDICADOR:	PORCENTAJE DE INTERVENCIONES DE SEGURIDAD CIUDADANA REALIZADAS																							
JUSTIFICACIÓN:	LA MEDICIÓN DEL INDICADOR PERMITIRÁ CONOCER EL PORCENTAJE DE PLAN LOCAL DE SEGURIDAD CIUDADANA IMPLEMENTADA EN LA PROVINCIA, ESTOS PLANES SE ELABORAN EN CONCORDANCIA CON LOS OBJETIVOS ESTRATÉGICOS CONTENIDOS EN LAS POLÍTICAS NACIONALES Y REGIONALES DE CARÁCTER MULTIANUAL. ESTOS PLANES SE AJUSTAN TRIMESTRALMENTE, DE ACUERDO AL ANÁLISIS DEL PROCESO DE EJECUCIÓN Y DE LOS RESULTADOS OBTENIDOS MEDIANTE LA APLICACIÓN DE LOS RESPECTIVOS INDICADORES DE DESEMPEÑO.																							
RESPONSABLE DEL OBJETIVO O ACCIÓN ESTRATÉGICA:	GERENCIA DE SERVICIOS PÚBLICOS Y LOCALES																							
LIMITACIONES PARA LA MEDICIÓN DEL INDICADOR:	EL PRESENTE INDICADOR TIENE COMO LIMITACIÓN EL REPORTE DE LA INFORMACIÓN, LA CUAL NO SE HACE CON CELERIDAD PARA PODER ACTUALIZAR LOS DATOS.																							
MÉTODO DE CÁLCULO:	<p>CANTIDAD DE INTERVENCIONES DE SEGURIDAD CIUDADANA REALIZADAS / TOTAL DE ACCIONES CONTENIDAS EN EL PLAN * 100</p> <p>Especificaciones Técnicas: <i>Plan de Seguridad Ciudadana: Son instrumentos de gestión que orientan el quehacer en materia de seguridad ciudadana en los ámbitos provincial y distrital con un enfoque de resultados. Contienen un diagnóstico del problema y establece una visión, objetivos estratégicos y específicos, actividades, indicadores, metas y responsables.</i></p>																							
SENTIDO ESPERADO DEL INDICADOR Y TIPO DE AGREGACIÓN:	ASCENDENTE Y ACUMULADO																							
PROCESO DE RECOLECCIÓN Y ANÁLISIS:	<table border="1"> <thead> <tr> <th>Paso N°</th> <th>Responsable</th> <th>Actividad</th> </tr> </thead> <tbody> <tr> <td>1</td> <td>Gerencia de Servicios Públicos y Locales</td> <td>Solicita información a todas las gerencias</td> </tr> <tr> <td>2</td> <td>Validación de datos</td> <td>Cada gerente de línea</td> </tr> <tr> <td>3</td> <td>Gerencia de Planeamiento</td> <td>Procesamiento de datos</td> </tr> <tr> <td>4</td> <td>Gerencia de Planeamiento</td> <td>Evaluación de la información obtenida</td> </tr> <tr> <td>5</td> <td>Gerencia Municipal</td> <td>Análisis del logro alcanzado</td> </tr> </tbody> </table>						Paso N°	Responsable	Actividad	1	Gerencia de Servicios Públicos y Locales	Solicita información a todas las gerencias	2	Validación de datos	Cada gerente de línea	3	Gerencia de Planeamiento	Procesamiento de datos	4	Gerencia de Planeamiento	Evaluación de la información obtenida	5	Gerencia Municipal	Análisis del logro alcanzado
Paso N°	Responsable	Actividad																						
1	Gerencia de Servicios Públicos y Locales	Solicita información a todas las gerencias																						
2	Validación de datos	Cada gerente de línea																						
3	Gerencia de Planeamiento	Procesamiento de datos																						
4	Gerencia de Planeamiento	Evaluación de la información obtenida																						
5	Gerencia Municipal	Análisis del logro alcanzado																						
FUENTE Y BASE DE DATOS:	<p>FUENTE: MUNICIPALIDAD PROVINCIAL DE ANDAHUAYLAS</p> <p>BASE DE DATOS: REGISTRO DE LA GERENCIA DE SERVICIOS PÚBLICOS Y LOCALES</p>																							
	LÍNEA DE BASE	LOGROS ESPERADOS																						
AÑO	2022	2024	2025	2026	2027	2028																		
VALOR	5%	50%	90%	90%	95%	99%																		
Numerador	1	11	20	20	21	22																		
Denominador	22	22	22	22	22	22																		





FICHA TÉCNICA DEL INDICADOR

OEI 5:	FORTALECER LA SEGURIDAD CIUDADANA EN LA PROVINCIA DE ANDAHUAYLAS																							
AEI: 05.02	PROGRAMA CONTRA LA VIOLENCIA FAMILIAR Y TRATA DE PERSONAS PARA LA ATENCIÓN OPORTUNA EN LA PROVINCIA DE ANDAHUAYLAS																							
NOMBRE DEL INDICADOR:	CANTIDAD DE CASOS ATENDIDOS POR EL CEM POR TIPO DE VIOLENCIA FÍSICA, PSICOLÓGICA, SEXUAL, PATRIMONIAL, ECONÓMICA Y TRATA DE PERSONAS																							
JUSTIFICACIÓN:	LA MEDICIÓN DEL INDICADOR PERMITIRÁ CONOCER LA CANTIDAD DE CASOS ATENDIDOS POR EL CEM POR TIPO DE VIOLENCIA FÍSICA, PSICOLÓGICA, SEXUAL, PATRIMONIAL, ECONÓMICA Y TRATA DE PERSONAS.																							
RESPONSABLE DEL OBJETIVO O ACCIÓN ESTRATÉGICA:	GERENCIA DE DESARROLLO ECONOMICO SOCIAL Y MEDIO AMBIENTE																							
LIMITACIONES PARA LA MEDICIÓN DEL INDICADOR:	EL PRESENTE INDICADOR TIENE COMO LIMITACIÓN EL REPORTE DE LA INFORMACIÓN, LA CUAL NO SE HACE CON CELERIDAD PARA PODER ACTUALIZAR LOS DATOS.																							
MÉTODO DE CÁLCULO:	<p>SUMATORIA DE CASOS ATENDIDOS EN EL CEM POR TIPO DE VIOLENCIA FÍSICA, PSICOLÓGICA, SEXUAL, PATRIMONIAL, ECONÓMICA Y TRATA DE PERSONAS</p> <p>Especificaciones Técnicas: CEM: Los Centros Emergencia Mujer (CEM), según establece la Ley N° 30364, se encargan de diseñar y ejecutar acciones y políticas de prevención, atención y apoyo a las personas involucradas en hechos de violencia contra las mujeres y los integrantes del grupo familiar a nivel nacional</p>																							
SENTIDO ESPERADO DEL INDICADOR Y TIPO DE AGREGACIÓN:	ASCENDENTE Y ACUMULADO																							
PROCESO DE RECOLECCIÓN Y ANÁLISIS:	<table border="1"> <thead> <tr> <th>Paso N°</th> <th>Responsable</th> <th>Actividad</th> </tr> </thead> <tbody> <tr> <td>1</td> <td>GEDESMA</td> <td>Solicita información a todas las gerencias</td> </tr> <tr> <td>2</td> <td>Validación de datos</td> <td>Cada gerente de línea</td> </tr> <tr> <td>3</td> <td>Gerencia de Planeamiento</td> <td>Procesamiento de datos</td> </tr> <tr> <td>4</td> <td>Gerencia de Planeamiento</td> <td>Evaluación de la información obtenida</td> </tr> <tr> <td>5</td> <td>Gerencia Municipal</td> <td>Análisis del logro alcanzado</td> </tr> </tbody> </table>						Paso N°	Responsable	Actividad	1	GEDESMA	Solicita información a todas las gerencias	2	Validación de datos	Cada gerente de línea	3	Gerencia de Planeamiento	Procesamiento de datos	4	Gerencia de Planeamiento	Evaluación de la información obtenida	5	Gerencia Municipal	Análisis del logro alcanzado
Paso N°	Responsable	Actividad																						
1	GEDESMA	Solicita información a todas las gerencias																						
2	Validación de datos	Cada gerente de línea																						
3	Gerencia de Planeamiento	Procesamiento de datos																						
4	Gerencia de Planeamiento	Evaluación de la información obtenida																						
5	Gerencia Municipal	Análisis del logro alcanzado																						
FUENTE Y BASE DE DATOS:	FUENTE: MUNICIPALIDAD PROVINCIAL DE ANDAHUAYLAS BASE DE DATOS: REGISTRO DE LA GEDESMA																							
	LÍNEA DE BASE	LOGROS ESPERADOS																						
AÑO	2021	2024	2025	2026	2027	2028																		
VALOR	117	110	100	95	90	90																		



FICHA TÉCNICA DEL INDICADOR

OEI 6:	MEJORAR LA GESTIÓN AMBIENTAL EN LA PROVINCIA DE ANDAHUAYLAS																							
NOMBRE DEL INDICADOR:	PORCENTAJE DE RESIDUOS SÓLIDOS NO REUTILIZABLES SON DISPUESTOS ADECUADAMENTE																							
JUSTIFICACIÓN:	LA MEDICIÓN DEL INDICADOR PERMITIRÁ CONOCER LA CANTIDAD DE TONELADAS DE RESIDUOS SÓLIDOS NO REUTILIZABLES QUE SE DISPONEN.																							
RESPONSABLE DEL OBJETIVO O ACCIÓN ESTRATÉGICA:	UNIDAD DE GESTIÓN DE RESIDUOS SOLIDOS																							
LIMITACIONES PARA LA MEDICIÓN DEL INDICADOR:	EL PRESENTE INDICADOR TIENE COMO LIMITACIÓN EL REPORTE DE LA INFORMACIÓN, LA CUAL NO SE HACE CON CELERIDAD PARA PODER ACTUALIZAR LOS DATOS.																							
MÉTODO DE CÁLCULO:	CANTIDAD DE RESIDUOS SÓLIDOS NO REUTILIZABLES SON DISPUESTOS ADECUADAMENTE / TOTAL DE RESIDUOS SÓLIDOS NO REUTILIZABLES *100 Especificaciones Técnicas: - El denominador está calculado en base a la información proporcionada por el área de Residuos Sólidos y estimados para los distritos más pequeños, el dato es en toneladas por año - Residuos Sólidos no aprovechables: Material o sustancia sólida de origen orgánico e inorgánico, putrescible o no, proveniente de actividades domésticas, industriales, comerciales, institucionales, de servicios, que no son objeto de la actividad de aprovechamiento.																							
SENTIDO ESPERADO DEL INDICADOR Y TIPO DE AGREGACIÓN:	ASCENDENTE Y ACUMULADO																							
PROCESO DE RECOLECCIÓN Y ANÁLISIS:	<table border="1"><thead><tr><th>Paso N°</th><th>Responsable</th><th>Actividad</th></tr></thead><tbody><tr><td>1</td><td>Unidad de Gestión de Residuos Sólidos</td><td>Solicita información a todas las gerencias</td></tr><tr><td>2</td><td>Validación de datos</td><td>Cada gerente de línea</td></tr><tr><td>3</td><td>Gerencia de Planeamiento</td><td>Procesamiento de datos</td></tr><tr><td>4</td><td>Gerencia de Planeamiento</td><td>Evaluación de la información obtenida</td></tr><tr><td>5</td><td>Gerencia Municipal</td><td>Análisis del logro alcanzado</td></tr></tbody></table>						Paso N°	Responsable	Actividad	1	Unidad de Gestión de Residuos Sólidos	Solicita información a todas las gerencias	2	Validación de datos	Cada gerente de línea	3	Gerencia de Planeamiento	Procesamiento de datos	4	Gerencia de Planeamiento	Evaluación de la información obtenida	5	Gerencia Municipal	Análisis del logro alcanzado
Paso N°	Responsable	Actividad																						
1	Unidad de Gestión de Residuos Sólidos	Solicita información a todas las gerencias																						
2	Validación de datos	Cada gerente de línea																						
3	Gerencia de Planeamiento	Procesamiento de datos																						
4	Gerencia de Planeamiento	Evaluación de la información obtenida																						
5	Gerencia Municipal	Análisis del logro alcanzado																						
FUENTE Y BASE DE DATOS:	FUENTE: MUNICIPALIDAD PROVINCIAL DE ANDAHUAYLAS BASE DE DATOS: REGISTRO DE LA UNIDAD DE GESTIÓN DE RESIDUOS SOLIDOS																							
	LÍNEA DE BASE	LOGROS ESPERADOS																						
AÑO	2022	2024	2025	2026	2027	2028																		
VALOR	40%	48%	50%	55%	57%	58%																		
Numerador	8,012	9,614	10,015	11,016	11,417	11,617																		
Denominador	20,030	20,030	20,030	20,030	20,030	20,030																		



FICHA TÉCNICA DEL INDICADOR


OEI 6:	MEJORAR LA GESTIÓN AMBIENTAL EN LA PROVINCIA DE ANDAHUAYLAS					
AEI: 06.01	PROGRAMA DE SEGREGACIÓN EN LA FUENTE IMPLEMENTADO EN LA PROVINCIA DE ANDAHUAYLAS					
NOMBRE DEL INDICADOR:	PORCENTAJE DE RESIDUOS SÓLIDOS ORGÁNICOS RECOLECTADOS					
JUSTIFICACIÓN:	LA MEDICIÓN DEL INDICADOR PERMITIRÁ CONOCER EL PORCENTAJE DE RESIDUOS SÓLIDOS ORGÁNICOS APROVECHABLES EN LA PROVINCIA DE ANDAHUAYLAS. CON ELLO, LA ADECUADA DISPOSICIÓN DE RESIDUOS Y EL CONSUMO SOSTENIBLE SON ACCIONES FUNDAMENTALES PARA REDUCIR LA EMISIÓN DE GASES DE EFECTO INVERNADERO, QUE AUMENTAN EL CALENTAMIENTO GLOBAL, Y DISMINUIR LA CONTAMINACIÓN EN EL AIRE, EL SUELO Y EL AGUA					
RESPONSABLE DEL OBJETIVO O ACCIÓN ESTRATÉGICA:	UNIDAD DE GESTIÓN DE RESIDUOS SOLIDOS					
LIMITACIONES PARA LA MEDICIÓN DEL INDICADOR:	EL PRESENTE INDICADOR TIENE COMO LIMITACIÓN EL REPORTE DE LA INFORMACIÓN, LA CUAL NO SE HACE CON CELERIDAD PARA PODER ACTUALIZAR LOS DATOS.					
MÉTODO DE CÁLCULO:	<p>CANTIDAD DE RESIDUOS SÓLIDOS ORGÁNICOS RECOLECTADOS / TOTAL DE RESIDUOS SÓLIDOS ORGÁNICOS * 100</p> <p>Especificaciones Técnicas:</p> <ul style="list-style-type: none"> - El denominador está calculado en base a la información proporcionada por el área de Residuos Sólidos y estimados para los distritos más pequeños, el dato es en toneladas por año - Residuos Sólidos aprovechables: Es cualquier material, objeto, sustancia o elemento sólido que no tiene valor de uso para quien lo genere, pero que es susceptible de aprovechamiento para su reincorporación a un proceso productivo. 					
SENTIDO ESPERADO DEL INDICADOR Y TIPO DE AGREGACIÓN:	ASCENDENTE Y ACUMULADO					
PROCESO DE RECOLECCIÓN Y ANÁLISIS:	Paso N°	Responsable	Actividad			
	1	Unidad de Gestión de Residuos Sólidos	Solicita información a todas las gerencias			
	2	Validación de datos	Cada gerente de línea			
	3	Gerencia de Planeamiento	Procesamiento de datos			
	4	Gerencia de Planeamiento	Evaluación de la información obtenida			
	5	Gerencia Municipal	Análisis del logro alcanzado			
FUENTE Y BASE DE DATOS:	FUENTE: MUNICIPALIDAD PROVINCIAL DE ANDAHUAYLAS BASE DE DATOS: REGISTRO DE LA UNIDAD DE GESTIÓN DE RESIDUOS SOLIDOS					
	LÍNEA DE BASE	LOGROS ESPERADOS				
AÑO	2022	2024	2025	2026	2027	2028
VALOR	10%	20%	25%	28%	30%	35%
Numerador	1,639	3,278	4,097	4,589	4,916	5,736
Denominador	16,388	16,388	16,388	16,388	16,388	16,388



FICHA TÉCNICA DEL INDICADOR																								
OEI 6:	MEJORAR LA GESTIÓN AMBIENTAL EN LA PROVINCIA DE ANDAHUAYLAS																							
AEI: 06.02	REGULACIÓN APROBADA SOBRE DISPOSICIÓN FINAL DE DESECHOS SÓLIDOS, LÍQUIDOS Y OTROS VERTIMIENTOS INDUSTRIALES EN LA PROVINCIA DE ANDAHUAYLAS																							
NOMBRE DEL INDICADOR:	NÚMERO DE DISPOSICIONES NORMATIVAS SOBRE DE DESECHOS SÓLIDOS, LÍQUIDOS Y OTROS VERTIMIENTOS INDUSTRIALES APROBADAS																							
JUSTIFICACIÓN:	LA MEDICIÓN DEL INDICADOR PERMITIRÁ CONOCER EL NÚMERO DE DISPOSICIONES NORMATIVAS SOBRE DE DESECHOS SÓLIDOS, LÍQUIDOS Y OTROS VERTIMIENTOS INDUSTRIALES APROBADAS. ASÍ, LA ADECUADA DISPOSICIÓN DE RESIDUOS Y EL CONSUMO SOSTENIBLE SON ACCIONES FUNDAMENTALES PARA REDUCIR LA EMISIÓN DE GASES DE EFECTO INVERNADERO, QUE AUMENTAN EL CALENTAMIENTO GLOBAL, Y DISMINUIR LA CONTAMINACIÓN EN EL AIRE, EL SUELO Y EL AGUA																							
RESPONSABLE DEL OBJETIVO O ACCIÓN ESTRATÉGICA:	DIVISIÓN DE GESTION DEL MEDIO AMBIENTE																							
LIMITACIONES PARA LA MEDICIÓN DEL INDICADOR:	EL PRESENTE INDICADOR TIENE COMO LIMITACIÓN EL REPORTE DE LA INFORMACIÓN, LA CUAL NO SE HACE CON CELERIDAD PARA PODER ACTUALIZAR LOS DATOS.																							
MÉTODO DE CÁLCULO:	<p>CANTIDAD DE DISPOSICIONES NORMATIVAS SOBRE DE DESECHOS SÓLIDOS, LÍQUIDOS Y OTROS VERTIMIENTOS INDUSTRIALES APROBADOS EN LA PROVINCIA DE ANDAHUAYLAS</p> <p>Especificaciones Técnicas: Vertimientos industriales: Son aquellas que resultan del desarrollo de un proceso productivo, incluyéndose a las provenientes de la actividad minera, agrícola, energética, agroindustrial, entre otras.</p>																							
SENTIDO ESPERADO DEL INDICADOR Y TIPO DE AGREGACIÓN:	ASCENDENTE Y ACUMULADO																							
PROCESO DE RECOLECCIÓN Y ANÁLISIS:	<table border="1"> <thead> <tr> <th>Paso N°</th> <th>Responsable</th> <th>Actividad</th> </tr> </thead> <tbody> <tr> <td>1</td> <td>División de Gestión del Medio Ambiente</td> <td>Solicita información a todas las gerencias</td> </tr> <tr> <td>2</td> <td>Validación de datos</td> <td>Cada gerente de línea</td> </tr> <tr> <td>3</td> <td>Gerencia de Planeamiento</td> <td>Procesamiento de datos</td> </tr> <tr> <td>4</td> <td>Gerencia de Planeamiento</td> <td>Evaluación de la información obtenida</td> </tr> <tr> <td>5</td> <td>Gerencia Municipal</td> <td>Análisis del logro alcanzado</td> </tr> </tbody> </table>						Paso N°	Responsable	Actividad	1	División de Gestión del Medio Ambiente	Solicita información a todas las gerencias	2	Validación de datos	Cada gerente de línea	3	Gerencia de Planeamiento	Procesamiento de datos	4	Gerencia de Planeamiento	Evaluación de la información obtenida	5	Gerencia Municipal	Análisis del logro alcanzado
Paso N°	Responsable	Actividad																						
1	División de Gestión del Medio Ambiente	Solicita información a todas las gerencias																						
2	Validación de datos	Cada gerente de línea																						
3	Gerencia de Planeamiento	Procesamiento de datos																						
4	Gerencia de Planeamiento	Evaluación de la información obtenida																						
5	Gerencia Municipal	Análisis del logro alcanzado																						
FUENTE Y BASE DE DATOS:	FUENTE: MUNICIPALIDAD PROVINCIAL DE ANDAHUAYLAS BASE DE DATOS: REGISTRO DE LA DIVISIÓN DE GESTION DEL MEDIO AMBIENTE																							
	LÍNEA DE BASE	LOGROS ESPERADOS																						
AÑO	2022	2024	2025	2026	2027	2028																		
VALOR	1	18	20	20	20	20																		




FICHA TÉCNICA DEL INDICADOR																								
OEI 6:	MEJORAR LA GESTIÓN AMBIENTAL EN LA PROVINCIA DE ANDAHUAYLAS																							
AEI: 06.03	PROGRAMA DE FISCALIZACIÓN DE EMISIÓN DE HUMOS, GASES, RUIDO Y OTROS CONTAMINANTES DEL AMBIENTE IMPLEMENTADA DE LA PROVINCIA DE ANDAHUAYLAS																							
NOMBRE DEL INDICADOR:	PORCENTAJE DE FISCALIZACIONES EN EMISIÓN DE HUMOS, GASES, RUIDO Y OTROS CONTAMINANTES REALIZADAS A EMPRESAS EN LA PROVINCIA																							
JUSTIFICACIÓN:	LA MEDICIÓN DEL INDICADOR PERMITIRÁ CONOCER EL PORCENTAJE DE FISCALIZACIONES EN EMISIÓN DE HUMOS, GASES, RUIDO Y OTROS CONTAMINANTES REALIZADAS A EMPRESAS EN LA PROVINCIA																							
RESPONSABLE DEL OBJETIVO O ACCIÓN ESTRATÉGICA:	DIVISIÓN DE GESTIÓN DEL MEDIO AMBIENTE																							
LIMITACIONES PARA LA MEDICIÓN DEL INDICADOR:	EL PRESENTE INDICADOR TIENE COMO LIMITACIÓN EL REPORTE DE LA INFORMACIÓN, LA CUAL NO SE HACE CON CELERIDAD PARA PODER ACTUALIZAR LOS DATOS.																							
MÉTODO DE CÁLCULO:	<p>CANTIDAD DE FISCALIZACIONES EN EMISIÓN DE HUMOS, GASES, RUIDO Y OTROS CONTAMINANTES REALIZADAS A EMPRESAS / TOTAL DE FISCALIZACIONES PROGRAMADAS * 100</p> <p>Especificaciones Técnicas: El denominador será constante Emisión de gases contaminantes: Las emisiones al aire son sustancias gaseosas y partículas liberadas a la atmósfera por los establecimientos y los hogares como resultado de los procesos de producción, consumo y acumulación.</p>																							
SENTIDO ESPERADO DEL INDICADOR Y TIPO DE AGREGACIÓN:	ASCENDENTE Y ACUMULADO																							
PROCESO DE RECOLECCIÓN Y ANÁLISIS:	<table border="1"> <thead> <tr> <th>Paso N°</th> <th>Responsable</th> <th>Actividad</th> </tr> </thead> <tbody> <tr> <td>1</td> <td>División de Gestión del Medio Ambiente</td> <td>Solicita información a todas las gerencias</td> </tr> <tr> <td>2</td> <td>Validación de datos</td> <td>Cada gerente de línea</td> </tr> <tr> <td>3</td> <td>Gerencia de Planeamiento</td> <td>Procesamiento de datos</td> </tr> <tr> <td>4</td> <td>Gerencia de Planeamiento</td> <td>Evaluación de la información obtenida</td> </tr> <tr> <td>5</td> <td>Gerencia Municipal</td> <td>Análisis del logro alcanzado</td> </tr> </tbody> </table>						Paso N°	Responsable	Actividad	1	División de Gestión del Medio Ambiente	Solicita información a todas las gerencias	2	Validación de datos	Cada gerente de línea	3	Gerencia de Planeamiento	Procesamiento de datos	4	Gerencia de Planeamiento	Evaluación de la información obtenida	5	Gerencia Municipal	Análisis del logro alcanzado
Paso N°	Responsable	Actividad																						
1	División de Gestión del Medio Ambiente	Solicita información a todas las gerencias																						
2	Validación de datos	Cada gerente de línea																						
3	Gerencia de Planeamiento	Procesamiento de datos																						
4	Gerencia de Planeamiento	Evaluación de la información obtenida																						
5	Gerencia Municipal	Análisis del logro alcanzado																						
FUENTE Y BASE DE DATOS:	FUENTE: MUNICIPALIDAD PROVINCIAL DE ANDAHUAYLAS BASE DE DATOS: REGISTRO DE LA DIVISIÓN DE GESTIÓN DEL MEDIO AMBIENTE																							
	LÍNEA DE BASE	LOGROS ESPERADOS																						
AÑO	2022	2024	2025	2026	2027	2028																		
VALOR	11%	21%	25%	30%	35%	50%																		
Numerador	6	12	14	17	20	29																		
Denominador	57	57	57	57	57	57																		





FICHA TÉCNICA DEL INDICADOR

OEI 7:	MEJORAR LA GESTIÓN DE RIESGOS DE DESASTRES EN LA PROVINCIA DE ANDAHUAYLAS					
NOMBRE DEL INDICADOR:	PORCENTAJE DE VIVIENDAS VULNERABLES FRENTE A RIESGOS DE DESASTRES EN LA PROVINCIA DE ANDAHUAYLAS					
JUSTIFICACIÓN:	LA MEDICIÓN DEL INDICADOR PERMITIRÁ CONOCER EL PORCENTAJE DE VIVIENDAS VULNERABLES FRENTE A RIESGOS DE DESASTRES EN LA PROVINCIA DE ANDAHUAYLAS. LA PREVENCIÓN ES UNA HERRAMIENTA FUNDAMENTAL QUE DISMINUYE EL IMPACTO CAUSADO POR DESASTRES NATURALES QUE LLEGAN A DESATAR ESTADOS DE EMERGENCIA COMO: LLUVIAS, INUNDACIONES, SISMOS, INCENDIOS, ERUPCIONES VOLCÁNICAS, HURACANES, SEQUIAS Y HELADAS					
RESPONSABLE DEL OBJETIVO O ACCIÓN ESTRATÉGICA:	DIVISIÓN DE DEFENSA CIVIL					
LIMITACIONES PARA LA MEDICIÓN DEL INDICADOR:	EL PRESENTE INDICADOR TIENE COMO LIMITACIÓN EL REPORTE DE LA INFORMACIÓN, LA CUAL NO SE HACE CON CELERIDAD PARA PODER ACTUALIZAR LOS DATOS.					
MÉTODO DE CÁLCULO:	<p>CANTIDAD DE VIVIENDAS VULNERABLES FRENTE A RIESGOS DE DESASTRES / TOTAL DE VIVIENDAS CENSADAS EN LA PROVINCIA *100</p> <p>Especificaciones Técnicas:</p> <ul style="list-style-type: none"> - El denominador de la fórmula será un dato constante y utilizará información de la cantidad de las viviendas obtenidas en el último Censo de Población y Vivienda - El numerador será calculado por la unidad responsable y estará en función a los resultados obtenidos de los diversos programas municipales y otros - La data de viviendas se refiere tanto a las viviendas del ámbito rural como las del ámbito urbano <p><i>Riesgo de Desastres: Es la probabilidad de que la población y sus medios de vida sufran daños y pérdidas a consecuencia de su condición de vulnerabilidad y el impacto de un peligro.</i></p>					
SENTIDO ESPERADO DEL INDICADOR Y TIPO DE AGREGACIÓN:	DESCENDENTE Y ACUMULADO					
PROCESO DE RECOLECCIÓN Y ANÁLISIS:	Paso N°	Responsable		Actividad		
	1	División de Defensa Civil		Solicita información a todas las gerencias		
	2	Validación de datos		Cada gerente de línea		
	3	Gerencia de Planeamiento		Procesamiento de datos		
	4	Gerencia de Planeamiento		Evaluación de la información obtenida		
	5	Gerencia Municipal		Análisis del logro alcanzado		
FUENTE Y BASE DE DATOS:	FUENTE: MUNICIPALIDAD PROVINCIAL DE ANDAHUAYLAS BASE DE DATOS: REGISTRO DE LA DIVISIÓN DE DEFENSA CIVIL					
	LÍNEA DE BASE	LOGROS ESPERADOS				
AÑO	2022	2024	2025	2026	2027	2028
VALOR	80%	78%	72%	70%	68%	67%
Numerador	32,283	31,476	29,055	28,248	27,441	27,037
Denominador	40,354	40,354	40,354	40,354	40,354	40,354



FICHA TÉCNICA DEL INDICADOR																								
OEI 7:	MEJORAR LA GESTIÓN DE RIESGOS DE DESASTRES EN LA PROVINCIA DE ANDAHUAYLAS																							
AEI: 07.01	INSTRUMENTOS DE ESTIMACIÓN DEL RIESGO DE DESASTRES DE ORIGEN NATURAL, SOCIO NATURAL O ANTRÓPICO IMPLEMENTADO EN LA PROVINCIA DE ANDAHUAYLAS																							
NOMBRE DEL INDICADOR:	NÚMERO DE INSTRUMENTOS DE ESTIMACIÓN DE RIESGOS DE DESASTRES REALIZADOS																							
JUSTIFICACIÓN:	LA MEDICIÓN DEL INDICADOR PERMITIRÁ CONOCER EL NÚMERO DE INSTRUMENTOS DE ESTIMACIÓN DE RIESGOS DE DESASTRES REALIZADOS. CON ELLO, LA ESTIMACIÓN DEL RIESGO DE DESASTRES, ES EL PROCESO FUNDAMENTAL DE LA GESTIÓN DEL RIESGO DE DESASTRES, CUYA INFORMACIÓN SOBRE EL CONOCIMIENTO DE LOS PELIGROS, VULNERABILIDADES Y NIVELES DE RIESGOS, PERMITE LA ORIENTACIÓN DE LA TOMA DE DECISIONES SOBRE LA MATERIA																							
RESPONSABLE DEL OBJETIVO O ACCIÓN ESTRATÉGICA:	DIVISIÓN DE DEFENSA CIVIL																							
LIMITACIONES PARA LA MEDICIÓN DEL INDICADOR:	EL PRESENTE INDICADOR TIENE COMO LIMITACIÓN EL REPORTE DE LA INFORMACIÓN, LA CUAL NO SE HACE CON CELERIDAD PARA PODER ACTUALIZAR LOS DATOS.																							
MÉTODO DE CÁLCULO:	<p>CANTIDAD DE PLANES FORMULADOS PARA LA PREVENCIÓN DE RIESGOS DE DESASTRES</p> <p>Especificaciones Técnicas: <i>Riesgo de Desastres: Es la probabilidad de que la población y sus medios de vida sufran daños y pérdidas a consecuencia de su condición de vulnerabilidad y el impacto de un peligro.</i></p>																							
SENTIDO ESPERADO DEL INDICADOR Y TIPO DE AGREGACIÓN:	ASCENDENTE Y ACUMULADO																							
PROCESO DE RECOLECCIÓN Y ANÁLISIS:	<table border="1"> <thead> <tr> <th>Paso N°</th> <th>Responsable</th> <th>Actividad</th> </tr> </thead> <tbody> <tr> <td>1</td> <td>División de Defensa Civil</td> <td>Solicita información a todas las gerencias</td> </tr> <tr> <td>2</td> <td>Validación de datos</td> <td>Cada gerente de línea</td> </tr> <tr> <td>3</td> <td>Gerencia de Planeamiento</td> <td>Procesamiento de datos</td> </tr> <tr> <td>4</td> <td>Gerencia de Planeamiento</td> <td>Evaluación de la información obtenida</td> </tr> <tr> <td>5</td> <td>Gerencia Municipal</td> <td>Análisis del logro alcanzado</td> </tr> </tbody> </table>						Paso N°	Responsable	Actividad	1	División de Defensa Civil	Solicita información a todas las gerencias	2	Validación de datos	Cada gerente de línea	3	Gerencia de Planeamiento	Procesamiento de datos	4	Gerencia de Planeamiento	Evaluación de la información obtenida	5	Gerencia Municipal	Análisis del logro alcanzado
Paso N°	Responsable	Actividad																						
1	División de Defensa Civil	Solicita información a todas las gerencias																						
2	Validación de datos	Cada gerente de línea																						
3	Gerencia de Planeamiento	Procesamiento de datos																						
4	Gerencia de Planeamiento	Evaluación de la información obtenida																						
5	Gerencia Municipal	Análisis del logro alcanzado																						
FUENTE Y BASE DE DATOS:	FUENTE: MUNICIPALIDAD PROVINCIAL DE ANDAHUAYLAS BASE DE DATOS: REGISTRO DE LA DIVISIÓN DE DEFENSA CIVIL																							
	LÍNEA DE BASE	LOGROS ESPERADOS																						
AÑO	2020	2024	2025	2026	2027	2028																		
VALOR	1 ¹⁰	4	5	5	6	6																		

¹⁰ Dato obtenido de la Oficina de Planificación de la MP Andahuaylas.



FICHA TÉCNICA DEL INDICADOR																								
OEI 7:	MEJORAR LA GESTIÓN DE RIESGOS DE DESASTRES EN LA PROVINCIA DE ANDAHUAYLAS																							
AEI: 07.02	PROGRAMA DE DESARROLLO DE CAPACITACIONES EN GRD DIFUNDIDOS A LA POBLACIÓN IMPLEMENTADO EN LA PROVINCIA DE ANDAHUAYLAS																							
NOMBRE DEL INDICADOR:	NÚMERO DE BRIGADISTAS FORMADOS POR LA OFICINA DE DEFENSA CIVIL																							
JUSTIFICACIÓN:	LA MEDICIÓN DEL INDICADOR PERMITIRÁ CONOCER EL NÚMERO DE BRIGADISTAS FORMADOS POR LA OFICINA DE DEFENSA CIVIL. TENER EN CUENTA QUE LA DEFENSA CIVIL JUEGA UN PAPEL IMPORTANTE EN LA DEFENSA INTEGRAL DE NUESTRO PAÍS, PROTEGE AL INDIVIDUO Y A LAS COMUNIDADES DE LOS DESTRUCTORES EFECTOS DE LOS DESASTRES, PRESERVANDO SUS VIDAS, BIENES MATERIALES, ELEMENTOS DE SU SUBSISTENCIA Y TODO AQUELLO INDISPENSABLE PARA LA SUPERVIVENCIA Y DESARROLLO NACIONAL.																							
RESPONSABLE DEL OBJETIVO O ACCIÓN ESTRATÉGICA:	DIVISIÓN DE DEFENSA CIVIL																							
LIMITACIONES PARA LA MEDICIÓN DEL INDICADOR:	EL PRESENTE INDICADOR TIENE COMO LIMITACIÓN EL REPORTE DE LA INFORMACIÓN, LA CUAL NO SE HACE CON CELERIDAD PARA PODER ACTUALIZAR LOS DATOS.																							
MÉTODO DE CÁLCULO:	<p>NÚMERO DE BRIGADISTAS FORMADOS POR LA OFICINA DE DEFENSA CIVIL</p> <p>Especificaciones Técnicas: <i>Defensa Civil: Se define así a la oficina a cargo de salvaguardar a la población, a sus bienes y a su entorno ante desastres de origen natural o humanos, a través de la implementación de una política estratégica de prevención y gestión eficaz de las emergencias derivadas de dichos desastres.</i></p>																							
SENTIDO ESPERADO DEL INDICADOR Y TIPO DE AGREGACIÓN:	ASCENDENTE Y ACUMULADO																							
PROCESO DE RECOLECCIÓN Y ANÁLISIS:	<table border="1"> <thead> <tr> <th>Paso N°</th> <th>Responsable</th> <th>Actividad</th> </tr> </thead> <tbody> <tr> <td>1</td> <td>División de Defensa Civil</td> <td>Solicita información a todas las gerencias</td> </tr> <tr> <td>2</td> <td>Validación de datos</td> <td>Cada gerente de línea</td> </tr> <tr> <td>3</td> <td>Gerencia de Planeamiento</td> <td>Procesamiento de datos</td> </tr> <tr> <td>4</td> <td>Gerencia de Planeamiento</td> <td>Evaluación de la información obtenida</td> </tr> <tr> <td>5</td> <td>Gerencia Municipal</td> <td>Análisis del logro alcanzado</td> </tr> </tbody> </table>						Paso N°	Responsable	Actividad	1	División de Defensa Civil	Solicita información a todas las gerencias	2	Validación de datos	Cada gerente de línea	3	Gerencia de Planeamiento	Procesamiento de datos	4	Gerencia de Planeamiento	Evaluación de la información obtenida	5	Gerencia Municipal	Análisis del logro alcanzado
Paso N°	Responsable	Actividad																						
1	División de Defensa Civil	Solicita información a todas las gerencias																						
2	Validación de datos	Cada gerente de línea																						
3	Gerencia de Planeamiento	Procesamiento de datos																						
4	Gerencia de Planeamiento	Evaluación de la información obtenida																						
5	Gerencia Municipal	Análisis del logro alcanzado																						
FUENTE Y BASE DE DATOS:	<p>FUENTE: MUNICIPALIDAD PROVINCIAL DE ANDAHUAYLAS</p> <p>BASE DE DATOS: REGISTRO DE LA DIVISIÓN DE DEFENSA CIVIL</p>																							
	LÍNEA DE BASE	LOGROS ESPERADOS																						
AÑO	2022	2024	2025	2026	2027	2028																		
VALOR	120	200	300	320	350	380																		



FICHA TÉCNICA DEL INDICADOR																								
OEI 7:	MEJORAR LA GESTIÓN DE RIESGOS DE DESASTRES EN LA PROVINCIA DE ANDAHUAYLAS																							
AEI: 07.03	FORTALECIMIENTO DE LAS CAPACIDADES DE LOS SERVIDORES/TRABAJADORES EN GESTIÓN INTEGRAL DEL CAMBIO CLIMÁTICO EN LA PROVINCIA DE ANDAHUAYLAS																							
NOMBRE DEL INDICADOR:	PORCENTAJE DE SERVIDORES Y TRABAJADORES CAPACITADOS EN GESTIÓN INTEGRAL DEL CAMBIO CLIMÁTICO																							
JUSTIFICACIÓN:	LA MEDICIÓN DEL INDICADOR PERMITIRÁ CONOCER EL PORCENTAJE DE SERVIDORES Y TRABAJADORES CAPACITADOS EN GESTIÓN INTEGRAL DEL CAMBIO CLIMÁTICO. TENER EN CUENTA QUE EL CAMBIO CLIMÁTICO PUEDE AGRAVAR FENÓMENOS TALES COMO LA EROSIÓN, LA REDUCCIÓN DE LA MATERIA ORGÁNICA, LA SALINIZACIÓN, LA PÉRDIDA DE BIODIVERSIDAD DEL SUELO, LOS CORRIMIENTOS DE TIERRAS, LA DESERTIFICACIÓN Y LAS INUNDACIONES.																							
RESPONSABLE DEL OBJETIVO O ACCIÓN ESTRATÉGICA:	DIVISIÓN DE DEFENSA CIVIL																							
LIMITACIONES PARA LA MEDICIÓN DEL INDICADOR:	EL PRESENTE INDICADOR TIENE COMO LIMITACIÓN EL REPORTE DE LA INFORMACIÓN, LA CUAL NO SE HACE CON CELERIDAD PARA PODER ACTUALIZAR LOS DATOS.																							
MÉTODO DE CÁLCULO:	<p>CANTIDAD DE SERVIDORES Y TRABAJADORES CAPACITADOS EN GESTIÓN INTEGRAL DEL CAMBIO CLIMÁTICO / TOTAL DE SERVIDORES Y TRABAJADORES FOCALIZADOS *100</p> <p>Especificaciones Técnicas: El denominador será un valor constante Gestión del Cambio Climático: Es el proceso coordinado de diseño, implementación y evaluación de acciones de mitigación de GEI y adaptación al cambio climático orientado a reducir la vulnerabilidad de la población, infraestructura y ecosistemas a los efectos del cambio climático.</p>																							
SENTIDO ESPERADO DEL INDICADOR Y TIPO DE AGREGACIÓN:	ASCENDENTE Y ACUMULADO																							
PROCESO DE RECOLECCIÓN Y ANÁLISIS:	<table border="1"> <thead> <tr> <th>Paso N°</th> <th>Responsable</th> <th>Actividad</th> </tr> </thead> <tbody> <tr> <td>1</td> <td>División de Defensa Civil</td> <td>Solicita información a todas las gerencias</td> </tr> <tr> <td>2</td> <td>Validación de datos</td> <td>Cada gerente de línea</td> </tr> <tr> <td>3</td> <td>Gerencia de Planeamiento</td> <td>Procesamiento de datos</td> </tr> <tr> <td>4</td> <td>Gerencia de Planeamiento</td> <td>Evaluación de la información obtenida</td> </tr> <tr> <td>5</td> <td>Gerencia Municipal</td> <td>Análisis del logro alcanzado</td> </tr> </tbody> </table>						Paso N°	Responsable	Actividad	1	División de Defensa Civil	Solicita información a todas las gerencias	2	Validación de datos	Cada gerente de línea	3	Gerencia de Planeamiento	Procesamiento de datos	4	Gerencia de Planeamiento	Evaluación de la información obtenida	5	Gerencia Municipal	Análisis del logro alcanzado
Paso N°	Responsable	Actividad																						
1	División de Defensa Civil	Solicita información a todas las gerencias																						
2	Validación de datos	Cada gerente de línea																						
3	Gerencia de Planeamiento	Procesamiento de datos																						
4	Gerencia de Planeamiento	Evaluación de la información obtenida																						
5	Gerencia Municipal	Análisis del logro alcanzado																						
FUENTE Y BASE DE DATOS:	FUENTE: MUNICIPALIDAD PROVINCIAL DE ANDAHUAYLAS BASE DE DATOS: REGISTRO DE LA DIVISIÓN DE DEFENSA CIVIL																							
	LÍNEA DE BASE	LOGROS ESPERADOS																						
AÑO	2022	2024	2025	2026	2027	2028																		
VALOR	5%	20%	40%	45%	50%	60%																		
Numerador	4	14	28	32	36	43																		
Denominador	71	71	71	71	71	71																		



FICHA TÉCNICA DEL INDICADOR																								
OEI 8:	FORTALECER LA GESTIÓN INSTITUCIONAL																							
NOMBRE DEL INDICADOR:	PORCENTAJE DE LA POBLACIÓN CON ALTO GRADO DE SATISFACCIÓN SOBRE LOS SERVICIOS BRINDADOS POR LA MUNICIPALIDAD																							
JUSTIFICACIÓN:	LA MEDICIÓN DEL INDICADOR PERMITIRÁ CONOCER EL PORCENTAJE DE LA POBLACIÓN CON ALTO GRADO DE SATISFACCIÓN SOBRE LOS SERVICIOS BRINDADOS POR LA MUNICIPALIDAD																							
RESPONSABLE DEL OBJETIVO O ACCIÓN ESTRATÉGICA:	GERENCIA MUNICIPAL																							
LIMITACIONES PARA LA MEDICIÓN DEL INDICADOR:	EL PRESENTE INDICADOR TIENE COMO LIMITACIÓN EL REPORTE DE LA INFORMACIÓN, LA CUAL NO SE HACE CON CELERIDAD PARA PODER ACTUALIZAR LOS DATOS.																							
MÉTODO DE CÁLCULO:	<p>ENTREVISTADOS QUE REFIEREN UN ALTO GRADO DE SATISFACCIÓN SOBRE LOS SERVICIOS BRINDADOS POR LA MUNICIPALIDAD / TOTAL DE ENTREVISTADOS *100</p> <p>Especificaciones Técnicas: El denominador será el total de entrevistados y será un valor constante</p> <p>Servicios Municipales: Actividad de dación de bienes y prestación de servicios establecida por las entidades locales para satisfacer las necesidades y aspiraciones de la comunidad vecinal en el ámbito de sus competencias y desarrollada por cualquiera de las formas de gestión directa e indirecta previstas por la ley.</p>																							
SENTIDO ESPERADO DEL INDICADOR Y TIPO DE AGREGACIÓN:	ASCENDENTE Y ACUMULADO																							
PROCESO DE RECOLECCIÓN Y ANÁLISIS:	<table border="1"> <thead> <tr> <th>Paso N°</th> <th>Responsable</th> <th>Actividad</th> </tr> </thead> <tbody> <tr> <td>1</td> <td>Gerencia Municipal</td> <td>Solicita información a todas las gerencias</td> </tr> <tr> <td>2</td> <td>Validación de datos</td> <td>Cada gerente de línea</td> </tr> <tr> <td>3</td> <td>Gerencia de Planeamiento</td> <td>Procesamiento de datos</td> </tr> <tr> <td>4</td> <td>Gerencia de Planeamiento</td> <td>Evaluación de la información obtenida</td> </tr> <tr> <td>5</td> <td>Gerencia Municipal</td> <td>Análisis del logro alcanzado</td> </tr> </tbody> </table>						Paso N°	Responsable	Actividad	1	Gerencia Municipal	Solicita información a todas las gerencias	2	Validación de datos	Cada gerente de línea	3	Gerencia de Planeamiento	Procesamiento de datos	4	Gerencia de Planeamiento	Evaluación de la información obtenida	5	Gerencia Municipal	Análisis del logro alcanzado
Paso N°	Responsable	Actividad																						
1	Gerencia Municipal	Solicita información a todas las gerencias																						
2	Validación de datos	Cada gerente de línea																						
3	Gerencia de Planeamiento	Procesamiento de datos																						
4	Gerencia de Planeamiento	Evaluación de la información obtenida																						
5	Gerencia Municipal	Análisis del logro alcanzado																						
FUENTE Y BASE DE DATOS:	FUENTE: MUNICIPALIDAD PROVINCIAL DE ANDAHUAYLAS BASE DE DATOS: REGISTRO DE LA GERENCIA MUNICIPAL																							
	LÍNEA DE BASE	LOGROS ESPERADOS																						
AÑO	2022	2024	2025	2026	2027	2028																		
VALOR	51.9% ¹¹	75%	80%	80%	80%	90%																		
Numerador	107	38	40	40	40	45																		
Denominador	206	50	50	50	50	50																		

¹¹ https://repositorio.ucv.edu.pe/bitstream/handle/20.500.12692/108137/Andia_CHR-SD.pdf?sequence=1&isAllowed=y

FICHA TÉCNICA DEL INDICADOR

OEI 8:	FORTALECER LA GESTIÓN INSTITUCIONAL																							
AEI: 08.01	PROGRAMA DE FORTALECIMIENTO DE CAPACIDADES PERMANENTE PARA PERSONAL DE LA PROVINCIA DE ANDAHUAYLAS																							
NOMBRE DEL INDICADOR:	PORCENTAJE DE TRABAJADORES MUNICIPALES CAPACITADOS EN TEMAS DE GESTIÓN PÚBLICA																							
JUSTIFICACIÓN:	LA MEDICIÓN DEL INDICADOR PERMITIRÁ CONOCER EL PORCENTAJE DE TRABAJADORES MUNICIPALES CAPACITADOS EN TEMAS DE GESTIÓN PÚBLICA. TENER EN CUENTA QUE EL OBJETIVO DE ESTA AEI ES EL DE OPTIMIZAR LA EFICIENCIA Y ASEGURAR LA CALIDAD DE LOS SERVICIOS PRESTADOS POR EL MUNICIPIO.																							
RESPONSABLE DEL OBJETIVO O ACCIÓN ESTRATÉGICA:	GERENCIA DE ADMINISTRACIÓN Y FINANZAS																							
LIMITACIONES PARA LA MEDICIÓN DEL INDICADOR:	EL PRESENTE INDICADOR TIENE COMO LIMITACIÓN EL REPORTE DE LA INFORMACIÓN, LA CUAL NO SE HACE CON CELERIDAD PARA PODER ACTUALIZAR LOS DATOS.																							
MÉTODO DE CÁLCULO:	<p>CANTIDAD DE TRABAJADORES MUNICIPALES CAPACITADOS EN TEMAS DE GESTIÓN PÚBLICA / TOTAL DE TRABAJADORES DEL MUNICIPIO *100</p> <p>Especificaciones Técnicas: El denominador será un valor constante Gestión Pública: La gestión pública está enfocada en la administración eficiente de todos los recursos con los que cuenta una nación, con la finalidad de dar respuesta a las demandas de sus habitantes, a la vez que garantizar el desarrollo del país</p>																							
SENTIDO ESPERADO DEL INDICADOR Y TIPO DE AGREGACIÓN:	ASCENDENTE Y ACUMULADO																							
PROCESO DE RECOLECCIÓN Y ANÁLISIS:	<table border="1" style="width: 100%; border-collapse: collapse;"> <thead> <tr> <th style="width: 10%;">Paso N°</th> <th style="width: 50%;">Responsable</th> <th style="width: 40%;">Actividad</th> </tr> </thead> <tbody> <tr> <td>1</td> <td>Gerencia de Administración y Finanzas</td> <td>Solicita información a todas las gerencias</td> </tr> <tr> <td>2</td> <td>Validación de datos</td> <td>Cada gerente de línea</td> </tr> <tr> <td>3</td> <td>Gerencia de Planeamiento</td> <td>Procesamiento de datos</td> </tr> <tr> <td>4</td> <td>Gerencia de Planeamiento</td> <td>Evaluación de la información obtenida</td> </tr> <tr> <td>5</td> <td>Gerencia Municipal</td> <td>Análisis del logro alcanzado</td> </tr> </tbody> </table>						Paso N°	Responsable	Actividad	1	Gerencia de Administración y Finanzas	Solicita información a todas las gerencias	2	Validación de datos	Cada gerente de línea	3	Gerencia de Planeamiento	Procesamiento de datos	4	Gerencia de Planeamiento	Evaluación de la información obtenida	5	Gerencia Municipal	Análisis del logro alcanzado
Paso N°	Responsable	Actividad																						
1	Gerencia de Administración y Finanzas	Solicita información a todas las gerencias																						
2	Validación de datos	Cada gerente de línea																						
3	Gerencia de Planeamiento	Procesamiento de datos																						
4	Gerencia de Planeamiento	Evaluación de la información obtenida																						
5	Gerencia Municipal	Análisis del logro alcanzado																						
FUENTE Y BASE DE DATOS:	FUENTE: MUNICIPALIDAD PROVINCIAL DE ANDAHUAYLAS BASE DE DATOS: REGISTRO DE LA GERENCIA DE ADMINISTRACIÓN Y FINANZAS																							
	LÍNEA DE BASE	LOGROS ESPERADOS																						
AÑO	2022	2024	2025	2026	2027	2028																		
VALOR	5%	40%	80%	85%	90%	95%																		
Numerador	4	28	57	60	64	67																		
Denominador	71	71	71	71	71	71																		



FICHA TÉCNICA DEL INDICADOR																								
OEI 8:	FORTALECER LA GESTIÓN INSTITUCIONAL																							
AEI: 08.02	ESPACIOS Y MECANISMOS DE PARTICIPACIÓN CIUDADANA FORTALECIDOS EN LA PROVINCIA DE ANDAHUAYLAS																							
NOMBRE DEL INDICADOR:	NÚMERO DE ESPACIOS CON PARTICIPACIÓN CIUDADANA ACTIVOS																							
JUSTIFICACIÓN:	LA MEDICIÓN DEL INDICADOR PERMITIRÁ CONOCER EL NÚMERO DE ESPACIOS CON PARTICIPACIÓN CIUDADANA ACTIVOS. TENER EN CUENTA QUE LOS ESPACIOS DE PARTICIPACIÓN SE CONSTITUYEN EN EL DERECHO DE LA CIUDADANÍA PARA ORGANIZARSE Y DIALOGAR, DELIBERAR E INCIDIR EN LA GESTIÓN DE LO PÚBLICO																							
RESPONSABLE DEL OBJETIVO O ACCIÓN ESTRATÉGICA:	GERENCIA DE PLANIFICACIÓN, PRESUPUESTO Y RACIONALIZACIÓN																							
LIMITACIONES PARA LA MEDICIÓN DEL INDICADOR:	EL PRESENTE INDICADOR TIENE COMO LIMITACIÓN EL REPORTE DE LA INFORMACIÓN, LA CUAL NO SE HACE CON CELERIDAD PARA PODER ACTUALIZAR LOS DATOS. SOLO TOMARÁN LOS DATOS DE LAS PERSONAS QUE PARTICIPAN DE DICHOS ESPACIOS.																							
MÉTODO DE CÁLCULO:	<p>NÚMERO DE ESPACIOS Y/O REUNIONES CON PARTICIPACIÓN CIUDADANA</p> <p>Especificaciones Técnicas: Participación Ciudadana: Es el derecho de la ciudadanía a participar directamente en la toma y ejecución de las decisiones públicas fundamentales, así como en la resolución de problemas de interés general.</p>																							
SENTIDO ESPERADO DEL INDICADOR Y TIPO DE AGREGACIÓN:	ASCENDENTE Y ACUMULADO																							
PROCESO DE RECOLECCIÓN Y ANÁLISIS:	<table border="1"> <thead> <tr> <th>Paso N°</th> <th>Responsable</th> <th>Actividad</th> </tr> </thead> <tbody> <tr> <td>1</td> <td>Gerencia de Planificación, Presupuesto y Racionalización</td> <td>Solicita información a todas las gerencias</td> </tr> <tr> <td>2</td> <td>Validación de datos</td> <td>Cada gerente de línea</td> </tr> <tr> <td>3</td> <td>Gerencia de Planeamiento</td> <td>Procesamiento de datos</td> </tr> <tr> <td>4</td> <td>Gerencia de Planeamiento</td> <td>Evaluación de la información obtenida</td> </tr> <tr> <td>5</td> <td>Gerencia Municipal</td> <td>Análisis del logro alcanzado</td> </tr> </tbody> </table>						Paso N°	Responsable	Actividad	1	Gerencia de Planificación, Presupuesto y Racionalización	Solicita información a todas las gerencias	2	Validación de datos	Cada gerente de línea	3	Gerencia de Planeamiento	Procesamiento de datos	4	Gerencia de Planeamiento	Evaluación de la información obtenida	5	Gerencia Municipal	Análisis del logro alcanzado
Paso N°	Responsable	Actividad																						
1	Gerencia de Planificación, Presupuesto y Racionalización	Solicita información a todas las gerencias																						
2	Validación de datos	Cada gerente de línea																						
3	Gerencia de Planeamiento	Procesamiento de datos																						
4	Gerencia de Planeamiento	Evaluación de la información obtenida																						
5	Gerencia Municipal	Análisis del logro alcanzado																						
FUENTE Y BASE DE DATOS:	FUENTE: MUNICIPALIDAD PROVINCIAL DE ANDAHUAYLAS BASE DE DATOS: REGISTRO DE LA GERENCIA DE PLANIFICACIÓN, PRESUPUESTO Y RACIONALIZACIÓN																							
	LÍNEA DE BASE	LOGROS ESPERADOS																						
AÑO	2022	2024	2025	2026	2027	2028																		
VALOR	1	2	2	2	3	3																		



FICHA TÉCNICA DEL INDICADOR																								
OEI 8:		FORTALECER LA GESTIÓN INSTITUCIONAL																						
AEI: 08.03		PROCEDIMIENTOS ADMINISTRATIVOS SIMPLIFICADOS EN LA MUNICIPALIDAD PROVINCIAL DE ANDAHUAYLAS																						
NOMBRE DEL INDICADOR:		TIEMPO PROMEDIO EN LA EMISIÓN DE INFORMES LEGALES FINALES																						
JUSTIFICACIÓN:		LA MEDICIÓN DEL INDICADOR PERMITIRÁ CONOCER EL TIEMPO PROMEDIO EN LA EMISIÓN DE INFORMES LEGALES FINALES. SE BUSCA ORDENAR LOS TIEMPOS Y LA DEPENDENCIA DE LOS INFORMES LEGALES EN UNA SOLA OFICINA, DONDE LOS CRITERIOS PUEDAN UNIFICARSE Y REDUCIR LOS TIEMPOS DE ESPERA PARA LAS OPINIONES LEGALES.																						
RESPONSABLE DEL OBJETIVO O ACCIÓN ESTRATÉGICA:		GERENCIA MUNICIPAL																						
LIMITACIONES PARA LA MEDICIÓN DEL INDICADOR:		EL PRESENTE INDICADOR TIENE COMO LIMITACIÓN EL REPORTE DE LA INFORMACIÓN, LA CUAL NO SE HACE CON CELERIDAD PARA PODER ACTUALIZAR LOS DATOS.																						
MÉTODO DE CÁLCULO:		<p>TIEMPO PROMEDIO EN LA EMISIÓN DE INFORMES LEGALES FINALES</p> <p>Especificaciones Técnicas: Informe Legal: Es un documento en se plantea un hecho determinado y las diligencias o estudios realizados. Para su elaboración se requiere realizar un análisis detallado de la información disponible de caso para seleccionar los elementos más valiosos y significativos.</p>																						
SENTIDO ESPERADO DEL INDICADOR Y TIPO DE AGREGACIÓN:		DESCENDENTE Y ACUMULADO																						
PROCESO DE RECOLECCIÓN Y ANÁLISIS:		<table border="1"> <thead> <tr> <th>Paso N°</th> <th>Responsable</th> <th>Actividad</th> </tr> </thead> <tbody> <tr> <td>1</td> <td>Gerencia Municipal</td> <td>Solicita información a todas las gerencias</td> </tr> <tr> <td>2</td> <td>Validación de datos</td> <td>Asesor Legal</td> </tr> <tr> <td>3</td> <td>Gerencia de Planeamiento</td> <td>Procesamiento de datos</td> </tr> <tr> <td>4</td> <td>Gerencia de Planeamiento</td> <td>Evaluación de la información obtenida</td> </tr> <tr> <td>5</td> <td>Gerencia Municipal</td> <td>Análisis del logro alcanzado</td> </tr> </tbody> </table>					Paso N°	Responsable	Actividad	1	Gerencia Municipal	Solicita información a todas las gerencias	2	Validación de datos	Asesor Legal	3	Gerencia de Planeamiento	Procesamiento de datos	4	Gerencia de Planeamiento	Evaluación de la información obtenida	5	Gerencia Municipal	Análisis del logro alcanzado
Paso N°	Responsable	Actividad																						
1	Gerencia Municipal	Solicita información a todas las gerencias																						
2	Validación de datos	Asesor Legal																						
3	Gerencia de Planeamiento	Procesamiento de datos																						
4	Gerencia de Planeamiento	Evaluación de la información obtenida																						
5	Gerencia Municipal	Análisis del logro alcanzado																						
FUENTE Y BASE DE DATOS:		FUENTE: MUNICIPALIDAD PROVINCIAL DE ANDAHUAYLAS BASE DE DATOS: REGISTRO DE LA GERENCIA MUNICIPAL																						
	LÍNEA DE BASE	LOGROS ESPERADOS																						
AÑO	2022	2024	2025	2026	2027	2028																		
VALOR	40 DÍAS	5 DÍAS	5 DÍAS	4 DÍAS	4 DÍAS	3 DÍAS																		



FICHA TÉCNICA DEL INDICADOR																								
OEI 8:	FORTALECER LA GESTIÓN INSTITUCIONAL																							
AEI: 08.03	PROCEDIMIENTOS ADMINISTRATIVOS SIMPLIFICADOS EN LA MUNICIPALIDAD PROVINCIAL DE ANDAHUAYLAS																							
NOMBRE DEL INDICADOR:	NÚMERO DE PROCEDIMIENTOS ADMINISTRATIVOS SIMPLIFICADOS																							
JUSTIFICACIÓN:	LA MEDICIÓN DEL INDICADOR PERMITIRÁ CONOCER EL NÚMERO DE PROCEDIMIENTOS ADMINISTRATIVOS SIMPLIFICADOS																							
RESPONSABLE DEL OBJETIVO O ACCIÓN ESTRATÉGICA:	GERENCIA MUNICIPAL																							
LIMITACIONES PARA LA MEDICIÓN DEL INDICADOR:	EL PRESENTE INDICADOR TIENE COMO LIMITACIÓN EL REPORTE DE LA INFORMACIÓN, LA CUAL NO SE HACE CON CELERIDAD PARA PODER ACTUALIZAR LOS DATOS.																							
MÉTODO DE CÁLCULO:	SUMATORIA DE PROCEDIMIENTOS ADMINISTRATIVOS SIMPLIFICADOS Especificaciones Técnicas: <i>Simplificación Administrativa: La simplificación de los procedimientos administrativos significa fusionar aquellos procedimientos conexos para evitar duplicidades, o suprimir aquellos procedimientos que han perdido su finalidad originaria</i>																							
SENTIDO ESPERADO DEL INDICADOR Y TIPO DE AGREGACIÓN:	ASCENDENTE Y ACUMULADO																							
PROCESO DE RECOLECCIÓN Y ANÁLISIS:	<table border="1"> <thead> <tr> <th>Paso N°</th> <th>Responsable</th> <th>Actividad</th> </tr> </thead> <tbody> <tr> <td>1</td> <td>Gerencia Municipal</td> <td>Solicita información a todas las gerencias</td> </tr> <tr> <td>2</td> <td>Validación de datos</td> <td>Asesor Legal</td> </tr> <tr> <td>3</td> <td>Gerencia de Planeamiento</td> <td>Procesamiento de datos</td> </tr> <tr> <td>4</td> <td>Gerencia de Planeamiento</td> <td>Evaluación de la información obtenida</td> </tr> <tr> <td>5</td> <td>Gerencia Municipal</td> <td>Análisis del logro alcanzado</td> </tr> </tbody> </table>						Paso N°	Responsable	Actividad	1	Gerencia Municipal	Solicita información a todas las gerencias	2	Validación de datos	Asesor Legal	3	Gerencia de Planeamiento	Procesamiento de datos	4	Gerencia de Planeamiento	Evaluación de la información obtenida	5	Gerencia Municipal	Análisis del logro alcanzado
Paso N°	Responsable	Actividad																						
1	Gerencia Municipal	Solicita información a todas las gerencias																						
2	Validación de datos	Asesor Legal																						
3	Gerencia de Planeamiento	Procesamiento de datos																						
4	Gerencia de Planeamiento	Evaluación de la información obtenida																						
5	Gerencia Municipal	Análisis del logro alcanzado																						
FUENTE Y BASE DE DATOS:	FUENTE: MUNICIPALIDAD PROVINCIAL DE ANDAHUAYLAS BASE DE DATOS: REGISTRO DE LA GERENCIA MUNICIPAL																							
	LÍNEA DE BASE	LOGROS ESPERADOS																						
AÑO	2020	2024	2025	2026	2027	2028																		
VALOR	1 ¹²	1	2	2	3	3																		

¹² Dato obtenido de la Oficina de Planeamiento de la MP Andahuaylas.



FICHA TÉCNICA DEL INDICADOR																								
OEI 8:	FORTALECER LA GESTIÓN INSTITUCIONAL																							
AEI: 08.04	RECAUDACIÓN TRIBUTARIA EFECTIVA EN LA PROVINCIA DE ANDAHUAYLAS																							
NOMBRE DEL INDICADOR:	MONTO DE TRIBUTOS MUNICIPALES RECAUDADOS EN LA MUNICIPALIDAD																							
JUSTIFICACIÓN:	LA MEDICIÓN DEL INDICADOR PERMITIRÁ CONOCER EL MONTO DE TRIBUTOS MUNICIPALES RECAUDADOS EN LA MUNICIPALIDAD, BAJO EL RUBRO DE RECURSOS DIRECTAMENTE RECAUDADOS PARA LA ATENCIÓN DE LOS SERVICIOS MUNICIPALES DIVERSOS																							
RESPONSABLE DEL OBJETIVO O ACCIÓN ESTRATÉGICA:	GERENCIA DE ADMINISTRACIÓN TRIBUTARIA Y RENTAS																							
LIMITACIONES PARA LA MEDICIÓN DEL INDICADOR:	EL PRESENTE INDICADOR TIENE COMO LIMITACIÓN EL REPORTE DE LA INFORMACIÓN, LA CUAL NO SE HACE CON CELERIDAD PARA PODER ACTUALIZAR LOS DATOS.																							
MÉTODO DE CÁLCULO:	MONTO DE DINERO RECAUDADO POR RECURSOS DIRECTAMENTE RECAUDADOS Especificaciones Técnicas: Recaudación Tributaria Municipal: Es una de las principales fuentes de ingresos del Estado es la proveniente de la recaudación tributaria. Los impuestos cobrados a las empresas y a los profesionales independientes permiten costear los gastos gubernamentales, financiar la construcción de obras públicas, etc.																							
SENTIDO ESPERADO DEL INDICADOR Y TIPO DE AGREGACIÓN:	ASCENDENTE Y ACUMULADO																							
PROCESO DE RECOLECCIÓN Y ANÁLISIS:	<table border="1"><thead><tr><th>Paso N°</th><th>Responsable</th><th>Actividad</th></tr></thead><tbody><tr><td>1</td><td>Gerencia de Administración Tributaria y Rentas</td><td>Solicita información a todas las gerencias</td></tr><tr><td>2</td><td>Validación de datos</td><td>Cada gerente de línea</td></tr><tr><td>3</td><td>Gerencia de Planeamiento</td><td>Procesamiento de datos</td></tr><tr><td>4</td><td>Gerencia de Planeamiento</td><td>Evaluación de la información obtenida</td></tr><tr><td>5</td><td>Gerencia Municipal</td><td>Análisis del logro alcanzado</td></tr></tbody></table>						Paso N°	Responsable	Actividad	1	Gerencia de Administración Tributaria y Rentas	Solicita información a todas las gerencias	2	Validación de datos	Cada gerente de línea	3	Gerencia de Planeamiento	Procesamiento de datos	4	Gerencia de Planeamiento	Evaluación de la información obtenida	5	Gerencia Municipal	Análisis del logro alcanzado
Paso N°	Responsable	Actividad																						
1	Gerencia de Administración Tributaria y Rentas	Solicita información a todas las gerencias																						
2	Validación de datos	Cada gerente de línea																						
3	Gerencia de Planeamiento	Procesamiento de datos																						
4	Gerencia de Planeamiento	Evaluación de la información obtenida																						
5	Gerencia Municipal	Análisis del logro alcanzado																						
FUENTE Y BASE DE DATOS:	FUENTE: MUNICIPALIDAD PROVINCIAL DE ANDAHUAYLAS BASE DE DATOS: REGISTRO DE LA GERENCIA DE ADMINISTRACIÓN TRIBUTARIA Y RENTAS																							
	LÍNEA DE BASE	LOGROS ESPERADOS																						
AÑO	2022	2024	2025	2026	2027	2028																		
VALOR	6,219,131	8,044,348	8,607,453	8,607,453	8,607,453	9,037,826																		



FICHA TÉCNICA DEL INDICADOR																								
OEI 8:		FORTALECER LA GESTIÓN INSTITUCIONAL																						
AEI: 08.05		INSTRUMENTOS DE GESTIÓN ACTUALIZADOS EN LA MUNICIPALIDAD PROVINCIAL DE ANDAHUAYLAS																						
NOMBRE DEL INDICADOR:		NÚMERO DE INSTRUMENTOS Y DOCUMENTOS DE GESTIÓN FORMULADOS Y/O ACTUALIZADOS																						
JUSTIFICACIÓN:		LA MEDICIÓN DEL INDICADOR PERMITIRÁ CONOCER EL NÚMERO DE INSTRUMENTOS Y DOCUMENTOS DE GESTIÓN FORMULADOS Y/O ACTUALIZADOS, SIENDO LOS PRINCIPALES LOS DOCUMENTOS DE GESTIÓN PENDIENTES DE ACTUALIZACIÓN: EL PLAN DE DESARROLLO LOCAL CONCERTADO, EL PEI, EL POI, EL MAPRO, EL MAPEO DE PUESTOS, EL ROF, EL NUEVO ORGANIGRAMA DE LA MPA, ENTRE OTROS																						
RESPONSABLE DEL OBJETIVO O ACCIÓN ESTRATÉGICA:		GERENCIA DE PLANIFICACIÓN, PRESUPUESTO Y RACIONALIZACIÓN																						
LIMITACIONES PARA LA MEDICIÓN DEL INDICADOR:		EL PRESENTE INDICADOR TIENE COMO LIMITACIÓN EL REPORTE DE LA INFORMACIÓN, LA CUAL NO SE HACE CON CELERIDAD PARA PODER ACTUALIZAR LOS DATOS.																						
MÉTODO DE CÁLCULO:		<p>NÚMERO DE INSTRUMENTOS Y DOCUMENTOS DE GESTIÓN FORMULADOS Y/O ACTUALIZADOS</p> <p>Especificaciones Técnicas: <i>Documentos de gestión: Los documentos de gestión son documentos administrativos son el resultado de la actividad administrativa que llevan a cabo los órganos de la Administración en el ejercicio de las funciones y competencias que le encomiendan las normas, con el fin de normar el direccionamiento de las políticas públicas.</i></p>																						
SENTIDO ESPERADO DEL INDICADOR Y TIPO DE AGREGACIÓN:		ASCENDENTE Y ACUMULADO																						
PROCESO DE RECOLECCIÓN Y ANÁLISIS:		<table border="1"> <thead> <tr> <th>Paso N°</th> <th>Responsable</th> <th>Actividad</th> </tr> </thead> <tbody> <tr> <td>1</td> <td>Gerencia de Planificación, Presupuesto y Racionalización</td> <td>Solicita información a todas las gerencias</td> </tr> <tr> <td>2</td> <td>Validación de datos</td> <td>Cada gerente de línea</td> </tr> <tr> <td>3</td> <td>Gerencia de Planeamiento</td> <td>Procesamiento de datos</td> </tr> <tr> <td>4</td> <td>Gerencia de Planeamiento</td> <td>Evaluación de la información obtenida</td> </tr> <tr> <td>5</td> <td>Gerencia Municipal</td> <td>Análisis del logro alcanzado</td> </tr> </tbody> </table>					Paso N°	Responsable	Actividad	1	Gerencia de Planificación, Presupuesto y Racionalización	Solicita información a todas las gerencias	2	Validación de datos	Cada gerente de línea	3	Gerencia de Planeamiento	Procesamiento de datos	4	Gerencia de Planeamiento	Evaluación de la información obtenida	5	Gerencia Municipal	Análisis del logro alcanzado
Paso N°	Responsable	Actividad																						
1	Gerencia de Planificación, Presupuesto y Racionalización	Solicita información a todas las gerencias																						
2	Validación de datos	Cada gerente de línea																						
3	Gerencia de Planeamiento	Procesamiento de datos																						
4	Gerencia de Planeamiento	Evaluación de la información obtenida																						
5	Gerencia Municipal	Análisis del logro alcanzado																						
FUENTE Y BASE DE DATOS:		<p>FUENTE: MUNICIPALIDAD PROVINCIAL DE ANDAHUAYLAS</p> <p>BASE DE DATOS: REGISTRO DE LA GERENCIA DE PLANIFICACIÓN, PRESUPUESTO Y RACIONALIZACIÓN</p>																						
	LÍNEA DE BASE	LOGROS ESPERADOS																						
AÑO	2022	2024	2025	2026	2027	2028																		
VALOR	1 ¹³	7	8	8	8	8																		

¹³ Dato obtenido de la Oficina de Planeamiento de la MP Andahuaylas.



FICHA TÉCNICA DEL INDICADOR																								
OEI 8:	FORTALECER LA GESTIÓN INSTITUCIONAL																							
AEI: 08.06	GOBIERNO ELECTRÓNICO IMPLEMENTADO EN LOS PROCESOS Y SERVICIOS EN LA PROVINCIA DE ANDAHUAYLAS																							
NOMBRE DEL INDICADOR:	PORCENTAJE DE PROCESOS ADMINISTRATIVOS ELECTRÓNICOS IMPLEMENTADOS																							
JUSTIFICACIÓN:	LA MEDICIÓN DEL INDICADOR PERMITIRÁ CONOCER EL PORCENTAJE DE PROCESOS ADMINISTRATIVOS QUE SON MATERIA DE SIMPLIFICACIÓN. GRACIAS A ESTA AEI EL MUNICIPIO MEDIRÁ EL AVANCE EN LA IMPLEMENTACIÓN DE LOS PROCESOS ADMINISTRATIVOS QUE PERMITEN CONTROLAR DE MANERA ORGANIZADA LOS RECURSOS Y DISPONERLOS DE MANERA EFICIENTE.																							
RESPONSABLE DEL OBJETIVO O ACCIÓN ESTRATÉGICA:	GERENCIA MUNICIPAL																							
LIMITACIONES PARA LA MEDICIÓN DEL INDICADOR:	EL PRESENTE INDICADOR TIENE COMO LIMITACIÓN EL REPORTE DE LA INFORMACIÓN, LA CUAL NO SE HACE CON CELERIDAD PARA PODER ACTUALIZAR LOS DATOS.																							
MÉTODO DE CÁLCULO:	<p>CANTIDAD DE PROCESOS ADMINISTRATIVOS ELECTRÓNICOS IMPLEMENTADOS / TOTAL DE PROCESOS IDENTIFICADOS EN EL MAPRO * 100</p> <p>Especificaciones Técnicas: El denominador será un valor constante Proceso Administrativo Electrónico implementado: Es aquel que en su plasmación documental emplea información recibida, generada, tratada, autenticada, registrada, conservada o transmitida por medios electrónicos, informáticos o telemáticos, con las garantías exigidas por la normativa.</p>																							
SENTIDO ESPERADO DEL INDICADOR Y TIPO DE AGREGACIÓN:	ASCENDENTE Y ACUMULADO																							
PROCESO DE RECOLECCIÓN Y ANÁLISIS:	<table border="1"> <thead> <tr> <th>Paso N°</th> <th>Responsable</th> <th>Actividad</th> </tr> </thead> <tbody> <tr> <td>1</td> <td>Gerencia Municipal</td> <td>Solicita información a todas las gerencias</td> </tr> <tr> <td>2</td> <td>Validación de datos</td> <td>Cada gerente de línea</td> </tr> <tr> <td>3</td> <td>Gerencia de Planeamiento</td> <td>Procesamiento de datos</td> </tr> <tr> <td>4</td> <td>Gerencia de Planeamiento</td> <td>Evaluación de la información obtenida</td> </tr> <tr> <td>5</td> <td>Gerencia Municipal</td> <td>Análisis del logro alcanzado</td> </tr> </tbody> </table>						Paso N°	Responsable	Actividad	1	Gerencia Municipal	Solicita información a todas las gerencias	2	Validación de datos	Cada gerente de línea	3	Gerencia de Planeamiento	Procesamiento de datos	4	Gerencia de Planeamiento	Evaluación de la información obtenida	5	Gerencia Municipal	Análisis del logro alcanzado
Paso N°	Responsable	Actividad																						
1	Gerencia Municipal	Solicita información a todas las gerencias																						
2	Validación de datos	Cada gerente de línea																						
3	Gerencia de Planeamiento	Procesamiento de datos																						
4	Gerencia de Planeamiento	Evaluación de la información obtenida																						
5	Gerencia Municipal	Análisis del logro alcanzado																						
FUENTE Y BASE DE DATOS:	FUENTE: MUNICIPALIDAD PROVINCIAL DE ANDAHUAYLAS BASE DE DATOS: REGISTRO DE LA GERENCIA MUNICIPAL																							
	LÍNEA DE BASE	LOGROS ESPERADOS																						
AÑO	2022	2024	2025	2026	2027	2028																		
VALOR	3 ¹⁴	3%	7%	8%	10%	12%																		
Numerador	1	1	2	2	3	3																		
Denominador	26	26	26	26	26	26																		

¹⁴ Se considera la actualización de la información de la página Web de la MP de Andahuaylas.